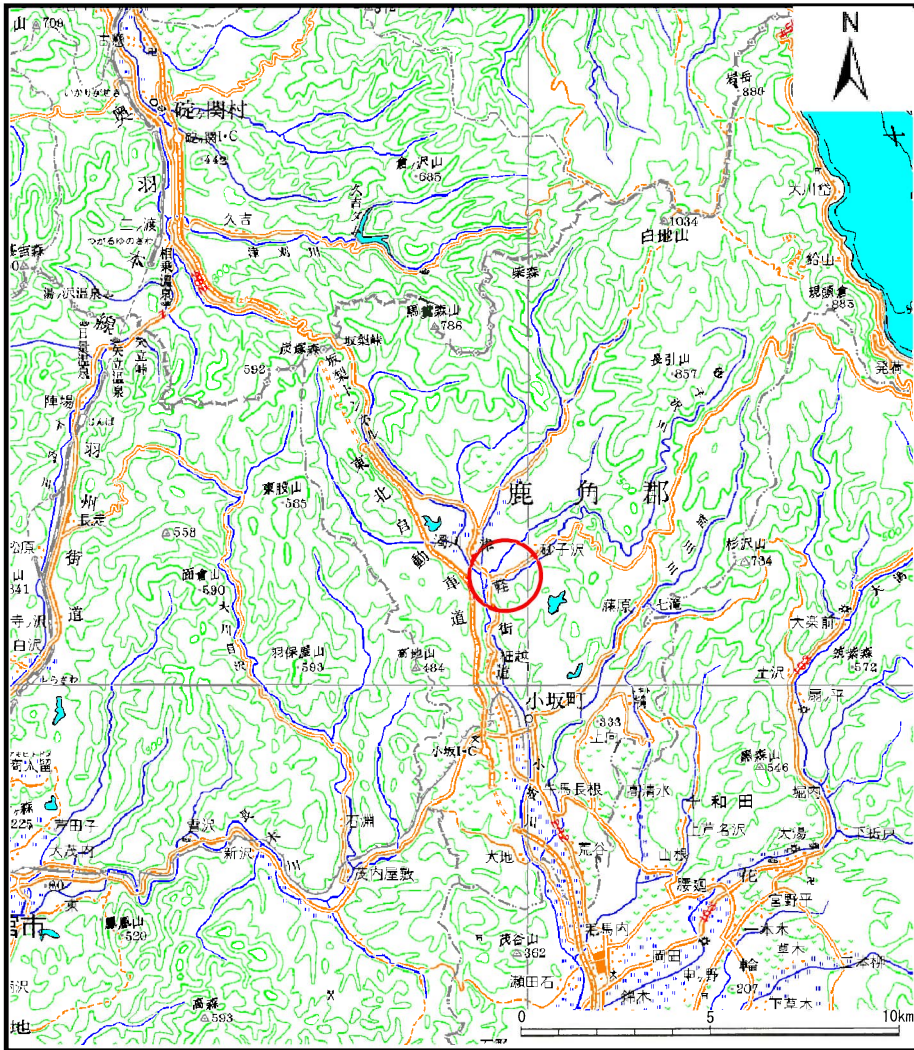
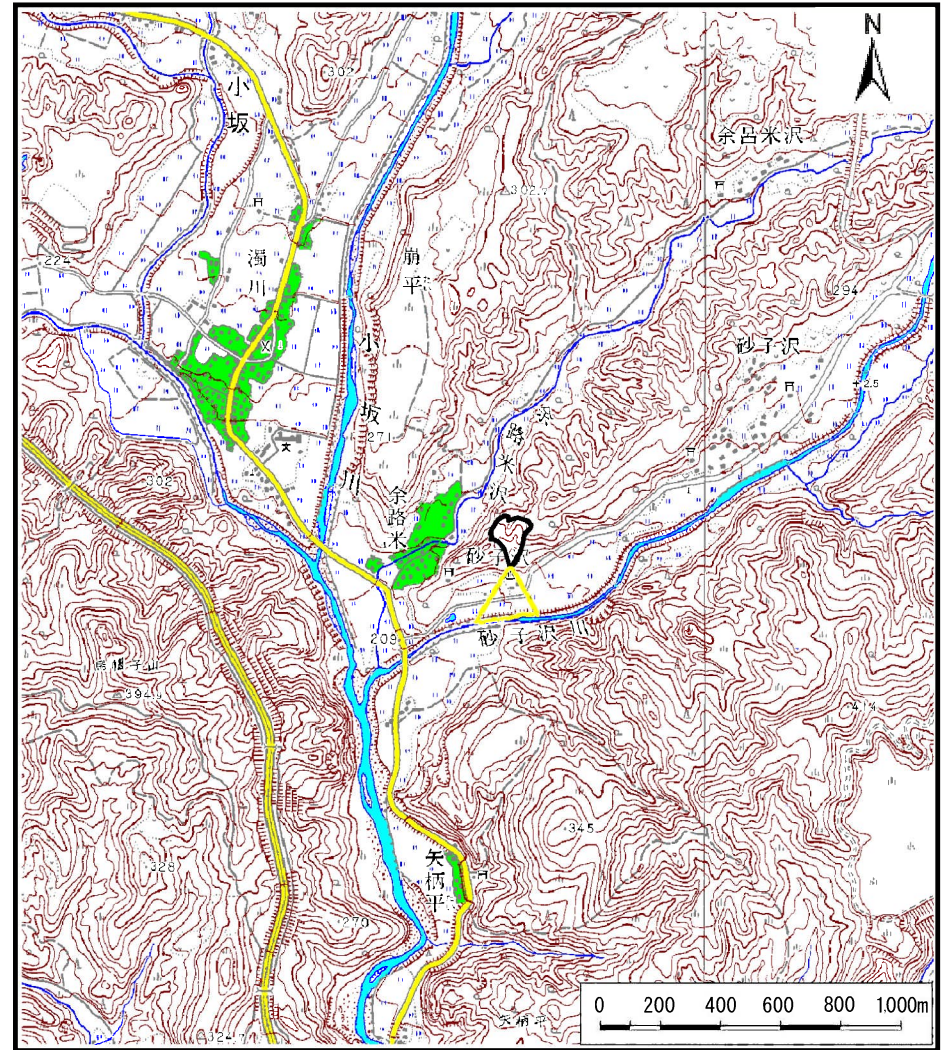


# 土砂災害警戒区域の指定の公示に係る図書（その1）



(1/200,000)



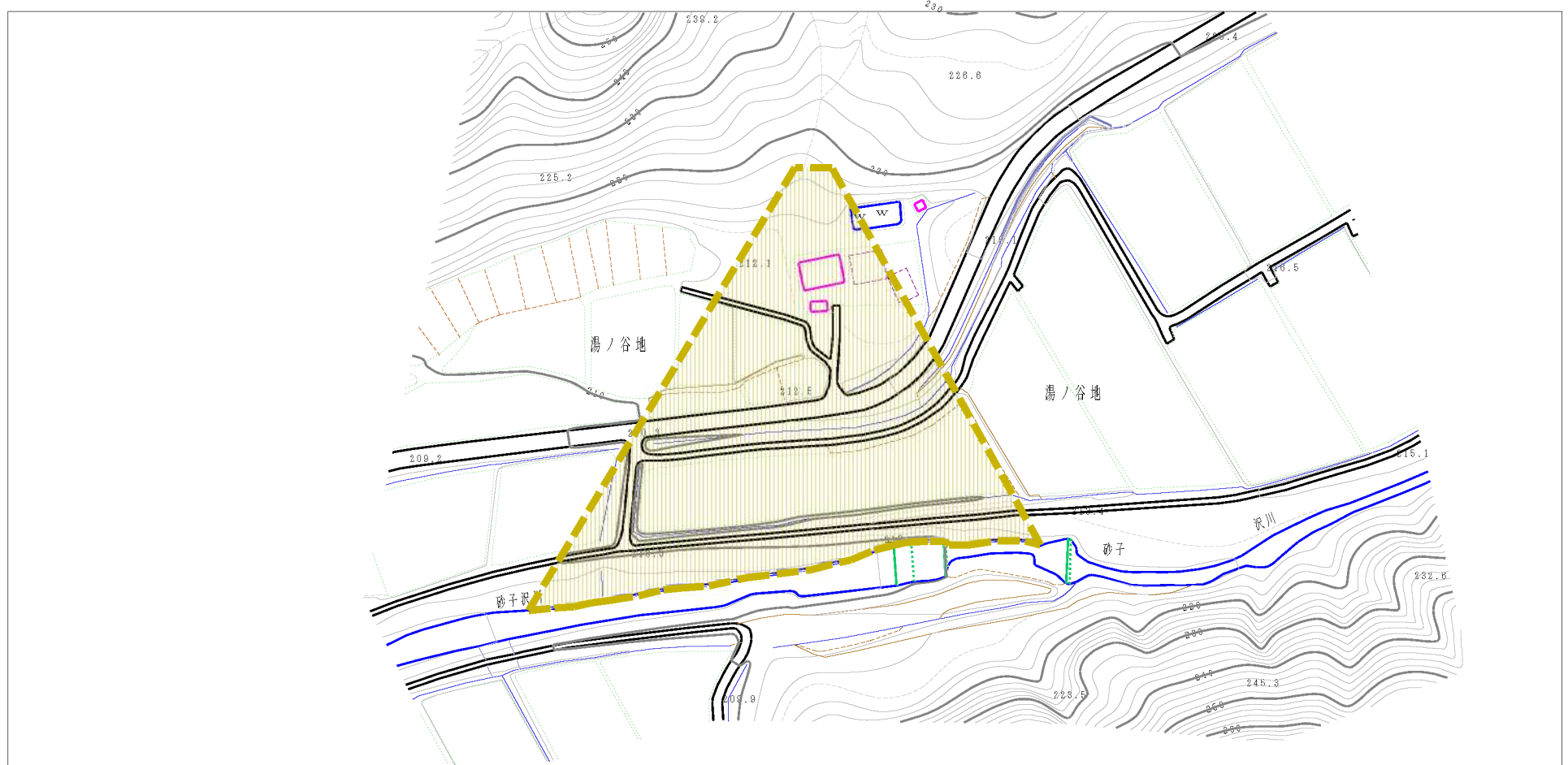
(1/25,000)

様式－1（土）  
土砂災害警戒区域 位置図

自然現象の種類	土石流
溪流番号	Ⅱ-0087
溪流名	湯の谷地沢
所在地	秋田県鹿角郡小坂町小坂字湯谷地及び渋沢出口

この地図は、国土地理院長の承認を得て、同院発行の1/200,000地勢図、1/25,000地形図を複製したものである。（承認番号 平22東複、第125号）

# 土砂災害警戒区域等の指定の公示に係る図書（その2）



0 1 × 100m

様式-2(土)

土砂災害警戒区域・土砂災害特別警戒区域  
区域図

土砂災害防止法施行令第二条の基準に該当する区域

土砂災害防止  
法施行令第三  
条の基準に該  
当する区域

土石流の高さが1mを超える場合、土石等の  
移動による力が50kN/m<sup>2</sup>を超える区域

土石流の高さが1mを超える場合、土石等の  
移動による力が50kN/m<sup>2</sup>以下の区域

それ以外の区域



縮尺  
1:2,500

自然現象  
の種類

告示番号

告示年月日

土石流

第494号

平成23年11月22日

溪流番号

溪流名

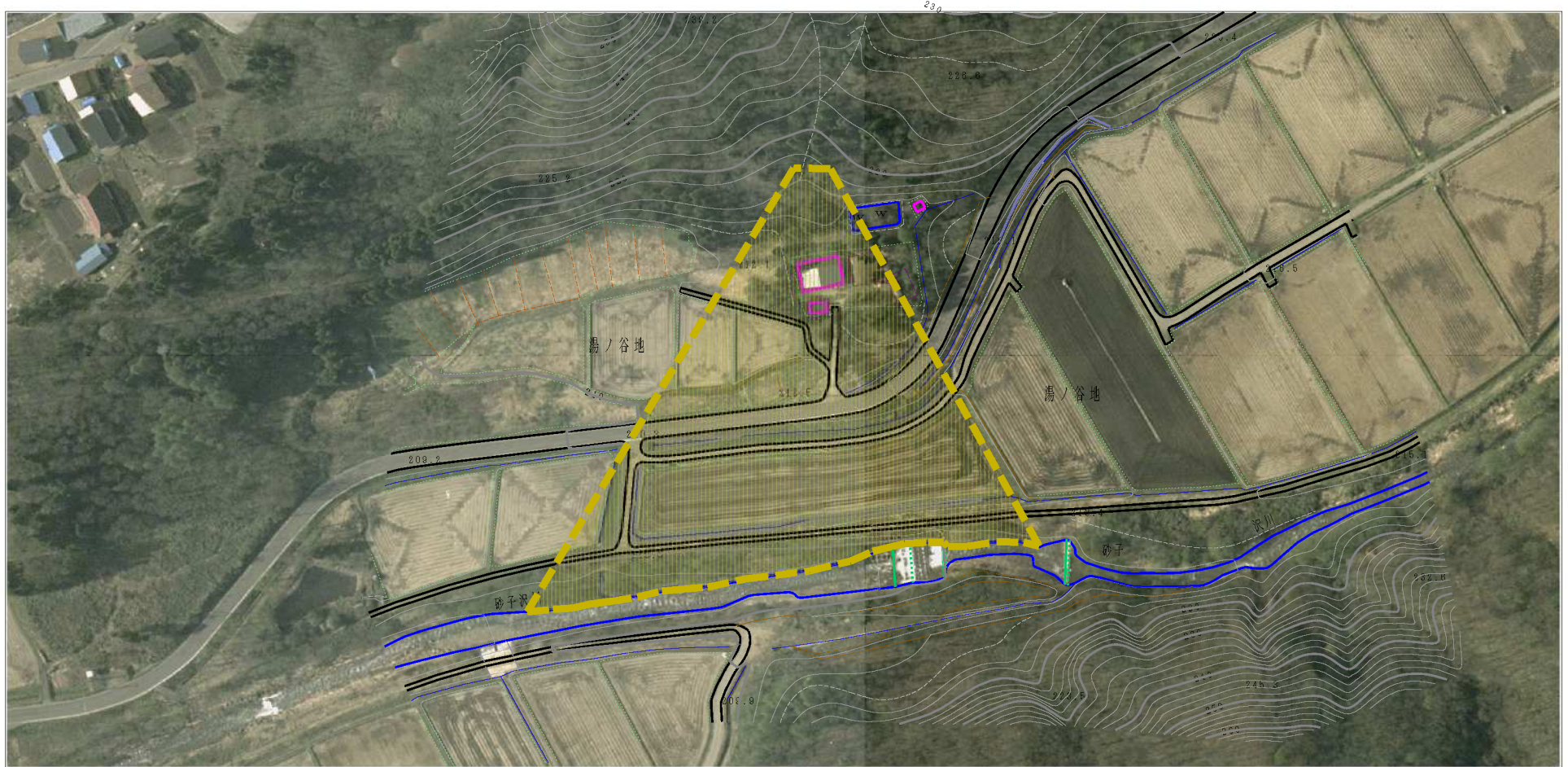
所在地

II-0087

湯の谷地沢





秋田県鹿角郡小坂町小坂字  
湯谷地及び渋沢出口

# 土砂災害警戒区域等の指定の公示に係る図書（その2）



0 1 × 100m

## 参考資料

土砂災害防止法施行令第二條の基準に該当する区域		N 縮尺 1:2,500	自然現象の種類	土石流	溪流番号	II-0087
			告示番号	第494号	溪流名	湯の谷地沢
			告示年月日	平成23年11月22日	所在地	秋田県鹿角郡小坂町小坂字湯谷地及び渋沢出口
土砂災害防止法施行令第三條の基準に該当する区域						
それ以外の区域	