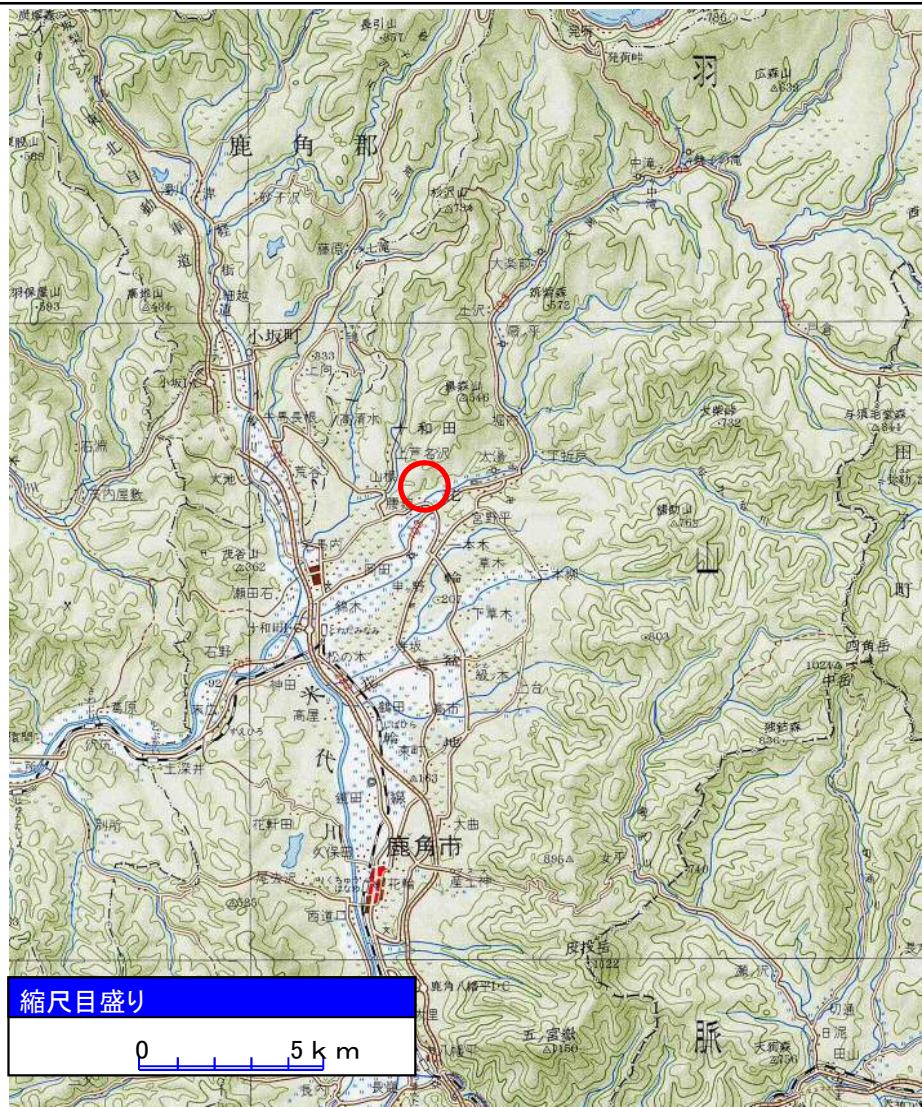
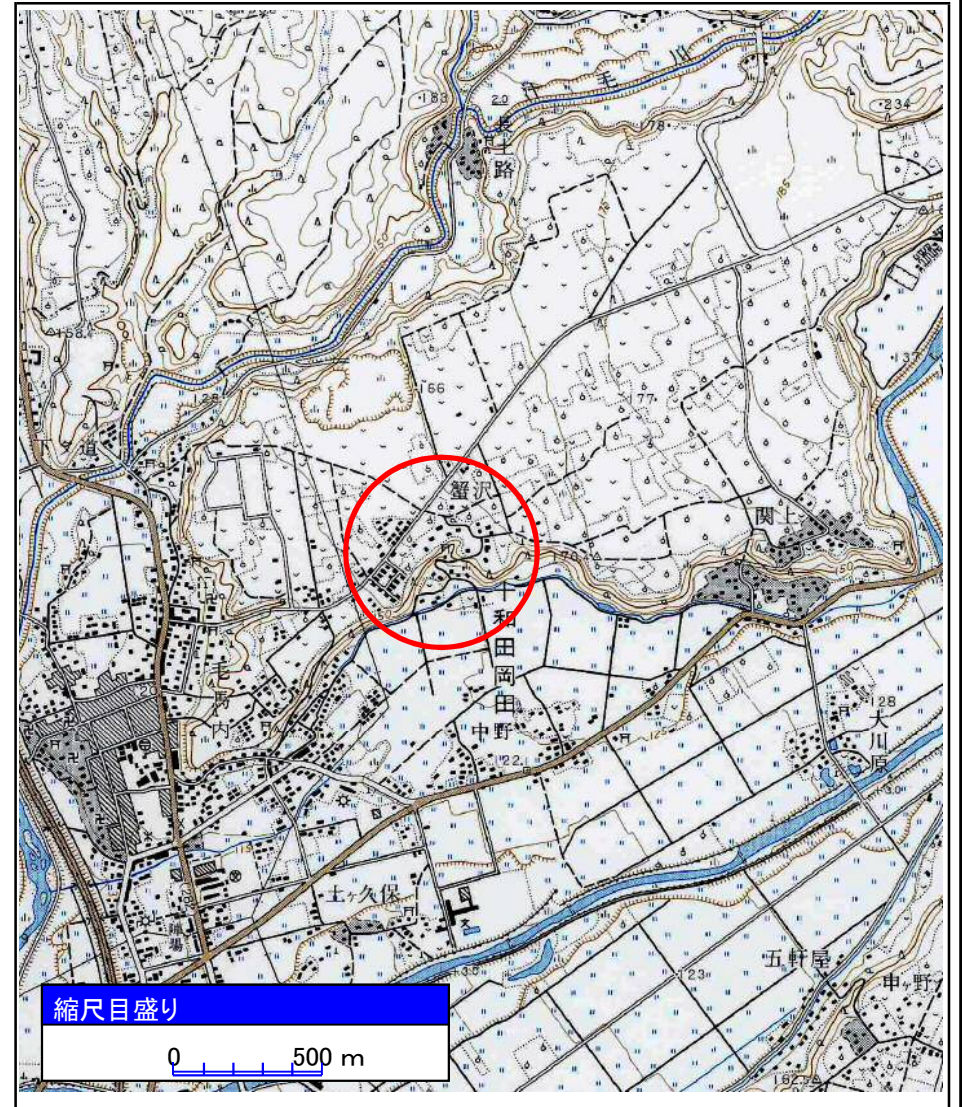


土砂災害警戒区域等の指定の公示に係る図書(その1)



(1/200,000)



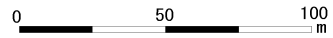
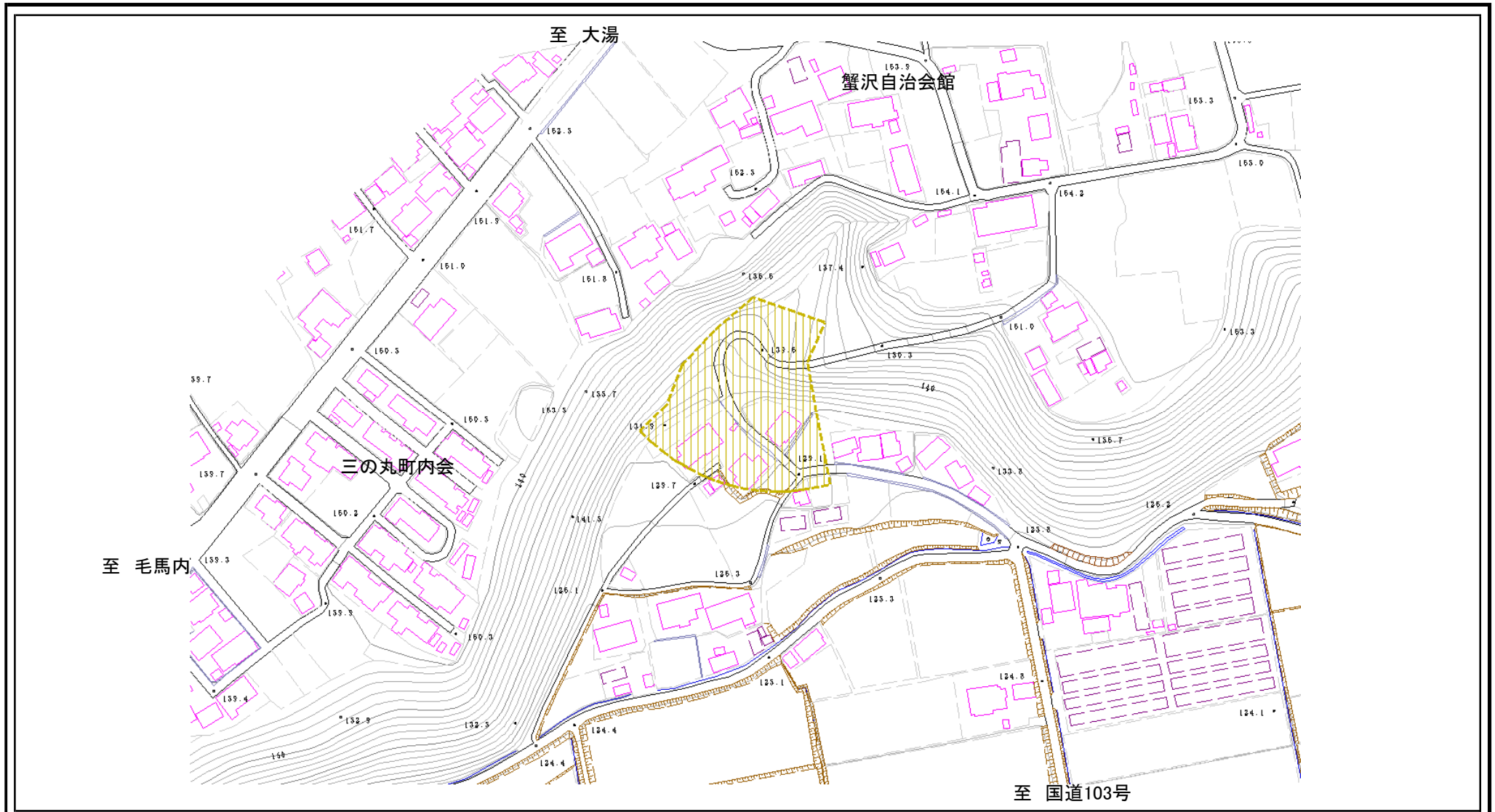
(1/25,000)

様式-1(土)
土砂災害警戒区域 位置図

自然現象の種類	土石流
箇所番号	209-II-067
箇所名	蟹沢
所在地	秋田県鹿角市十和田岡田字蟹沢, 焼山下々

この地図は、国土地理院長の承認を得て、同院発行の1/200,000地勢図, 1/25,000地形図を複製したものです。(承認番号 平16東複第232号)

土砂災害警戒区域等の指定の公示に係る図書(その2)



様式-2(土)
土砂災害警戒区域 区域図(その1)

土砂災害防止法施行令第二条の基準に該当する区域



縮尺
1:2,500

自然現象の
種類

告示番号

告示年月日

土石流

第1043号

平成17年12月13日

箇所番号

箇所名

所在地

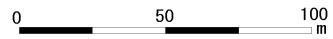
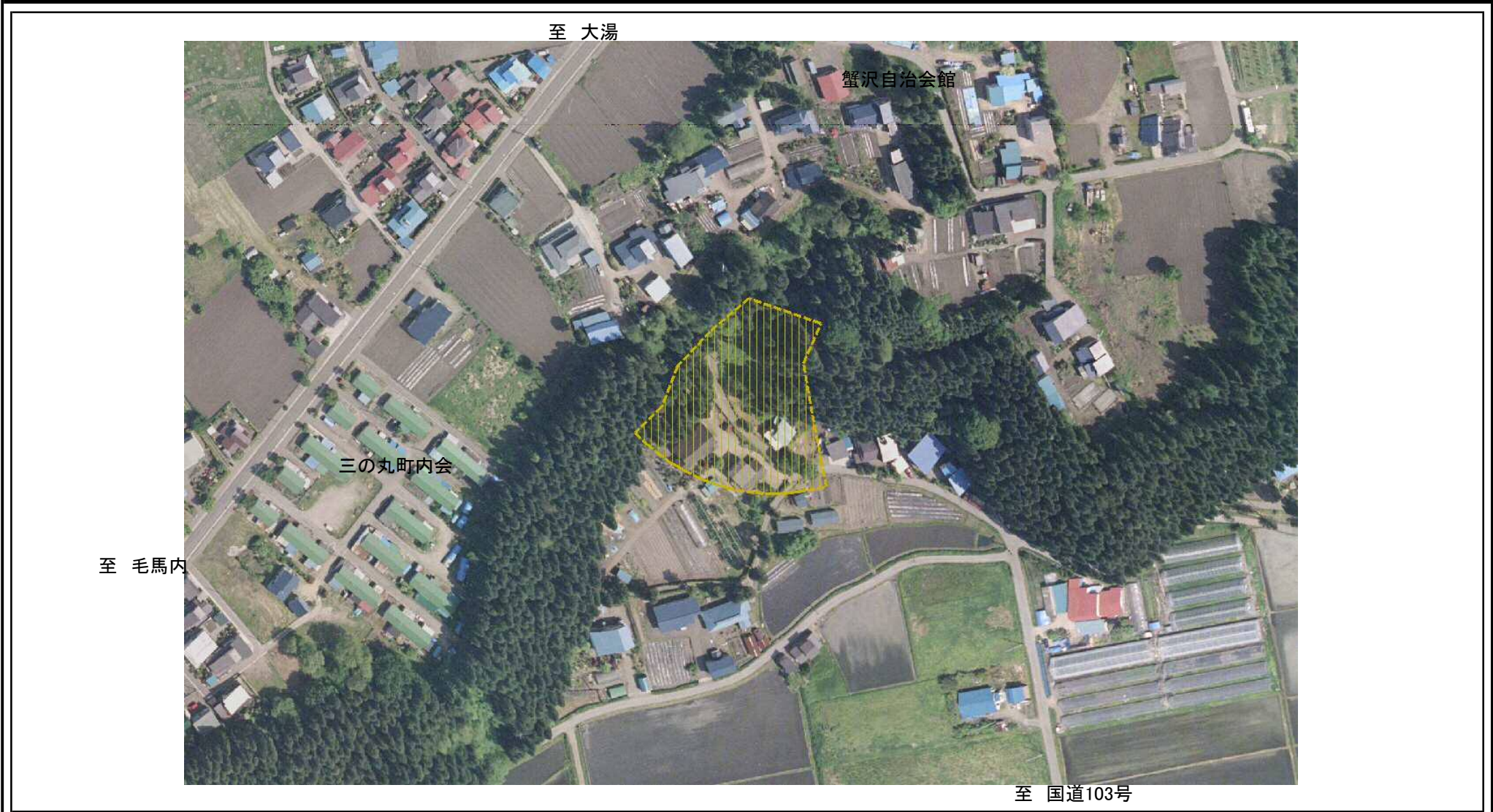
209-II-067

蟹沢

秋田県鹿角市十和田岡
田字蟹沢、焼山下夕

秋田県

土砂災害警戒区域等の指定の公示に係る図書(その2)



様式-2(土) 土砂災害警戒区域 区域図(その2)	土砂災害防止法施行令第二条の基準に該当する区域		自然現象の種類 土石流	箇所番号 209-II-067
		縮尺 1:2,500	告示番号 第1043号	箇所名 蟹沢
		告示年月日 平成17年12月13日	所在地 秋田県鹿角市十和田岡 田字蟹沢, 焼山下夕 秋田県	