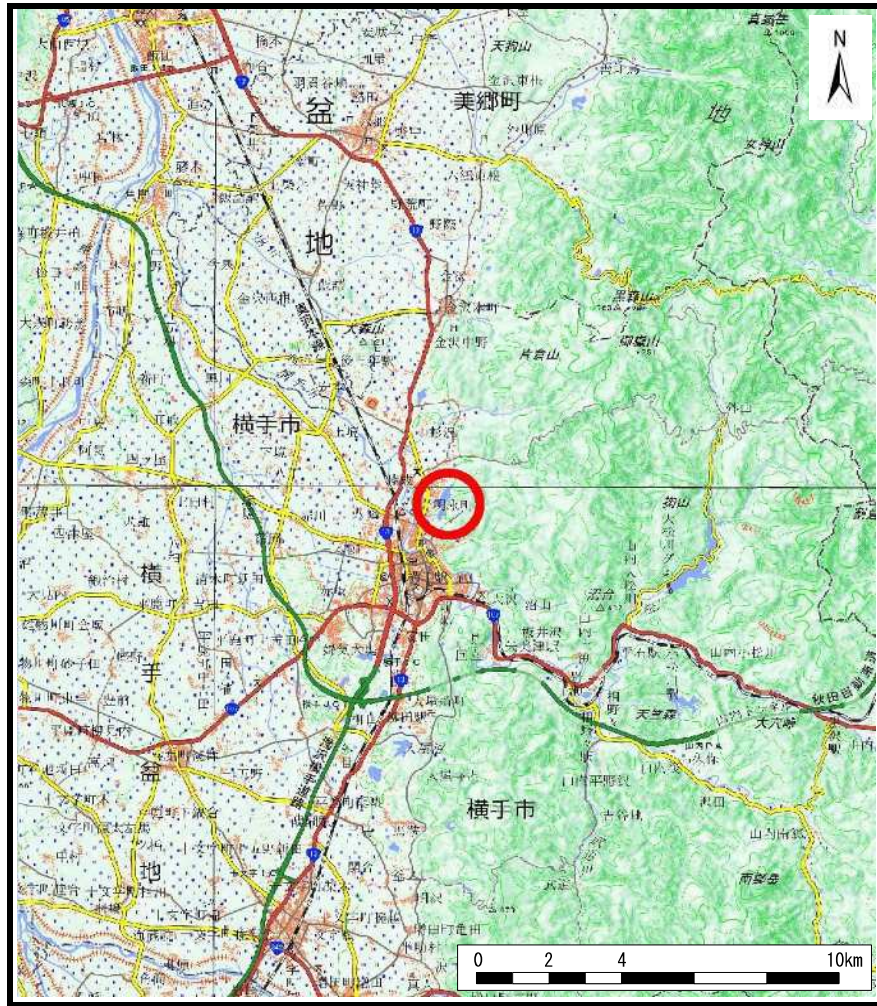
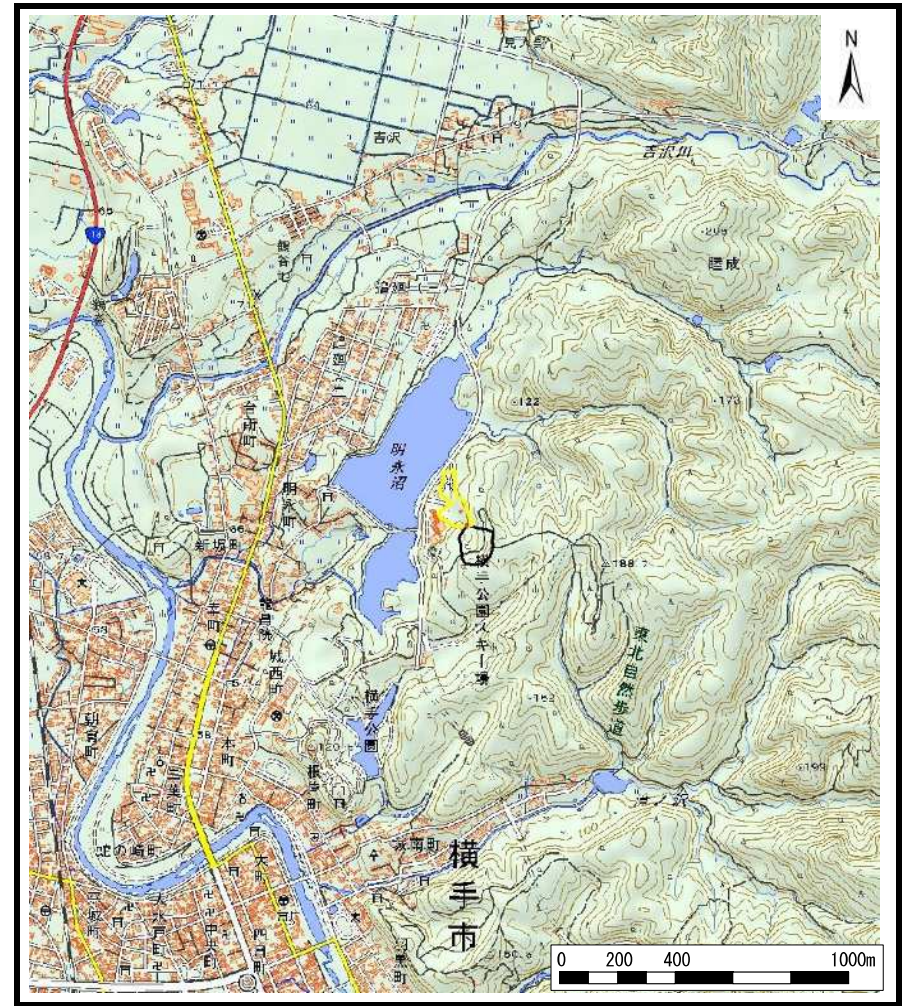


土砂災害警戒区域等の指定の公示に係る図書（その1）



(1/200,000)



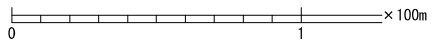
(1/25,000)

様式-1 (土)
土砂災害警戒区域・土砂災害特別警戒区域 位置図

| | |
|---------|-------------|
| 自然現象の種類 | 土石流 |
| 溪流番号 | 203-I-008 |
| 溪流名 | 棚永沢 |
| 所在地 | 秋田県横手市睦成字城付 |

「測量法に基づく国土地理院長承認（複製） R 2JHf 470」「本製品を複製する場合には、国土地理院の長の承認を得なければならない。」

土砂災害警戒区域等の指定の公示に係る図書（その2）



| | | | | | | | |
|--|-------------------------|--|--------------------|-------------|-----------|------|-------------|
| 様式-2 (土) 土砂災害警戒区域・土砂災害特別警戒区域 区域図 | 土砂災害防止法施行令第二条の基準に該当する区域 | | N 縮尺 1:2,500 | 自然現象 の種類 | 土石流 | 溪流番号 | 203-I-008 |
| | 土砂災害防止法施行令第三条の基準に該当する区域 | | | 告示番号 | 第56号 | 溪流名 | 棚永沢 |
| | それ以外の区域 | | | 告示年月日 | 令和4年2月15日 | 所在地 | 秋田県横手市睦成字城付 |

参考資料 (その3)



参考資料

| | | | | | | | |
|-------------------------|---|--|--------------------|---------|-----------|------|-------------|
| 土砂災害防止法施行令第二条の基準に該当する区域 | 土石流の高さが1mを超える場合、土石等の移動による力が50kN/m ² を超える区域 | | N 縮尺 1:2,500 | 自然現象の種類 | 土石流 | 溪流番号 | 203-I-008 |
| | 土砂災害防止法施行令第三条の基準に該当する区域 | | | 告示番号 | 第56号 | 溪流名 | 棚永沢 |
| | それ以外の区域 | | | 告示年月日 | 令和4年2月15日 | 所在地 | 秋田県横手市睦成字城付 |

