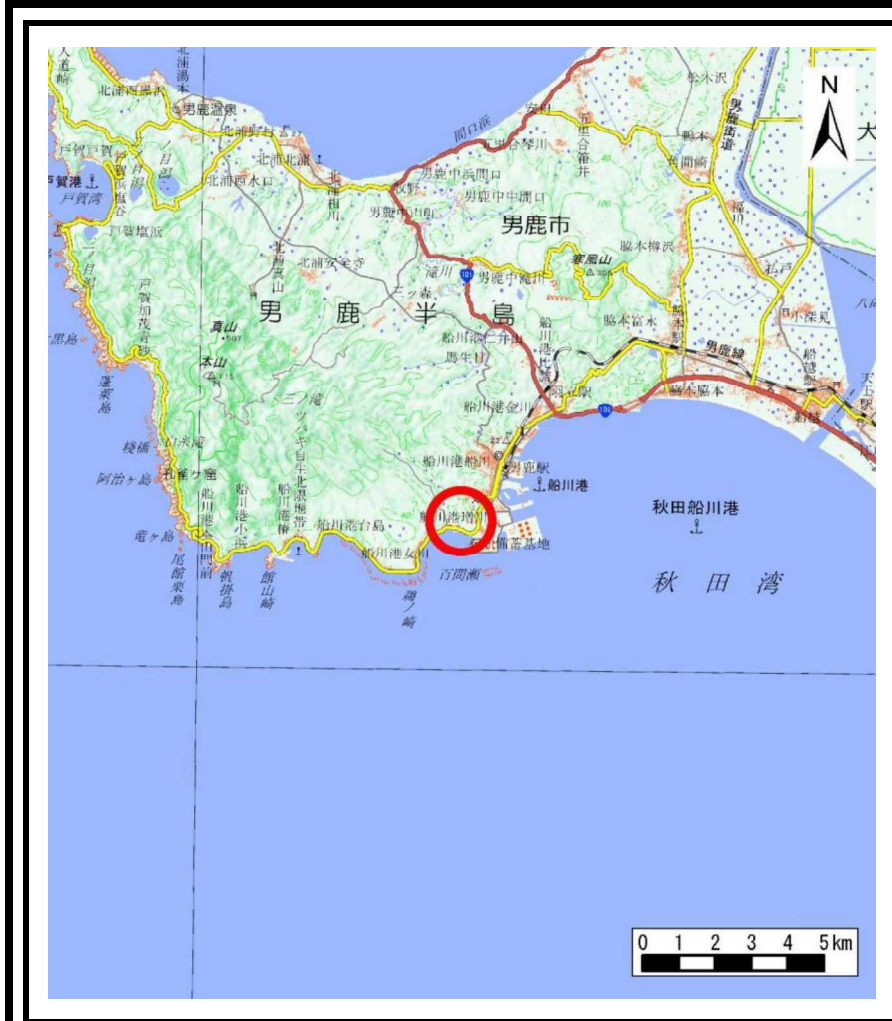


土砂災害警戒区域等の指定の公示に係る図書（その1）



(1/200,000)



(1/25,000)

様式-1 (土)

土砂災害警戒区域・土砂災害特別警戒区域 位置図

自然現象の種類

土石流

溪流番号

206-I-058-1

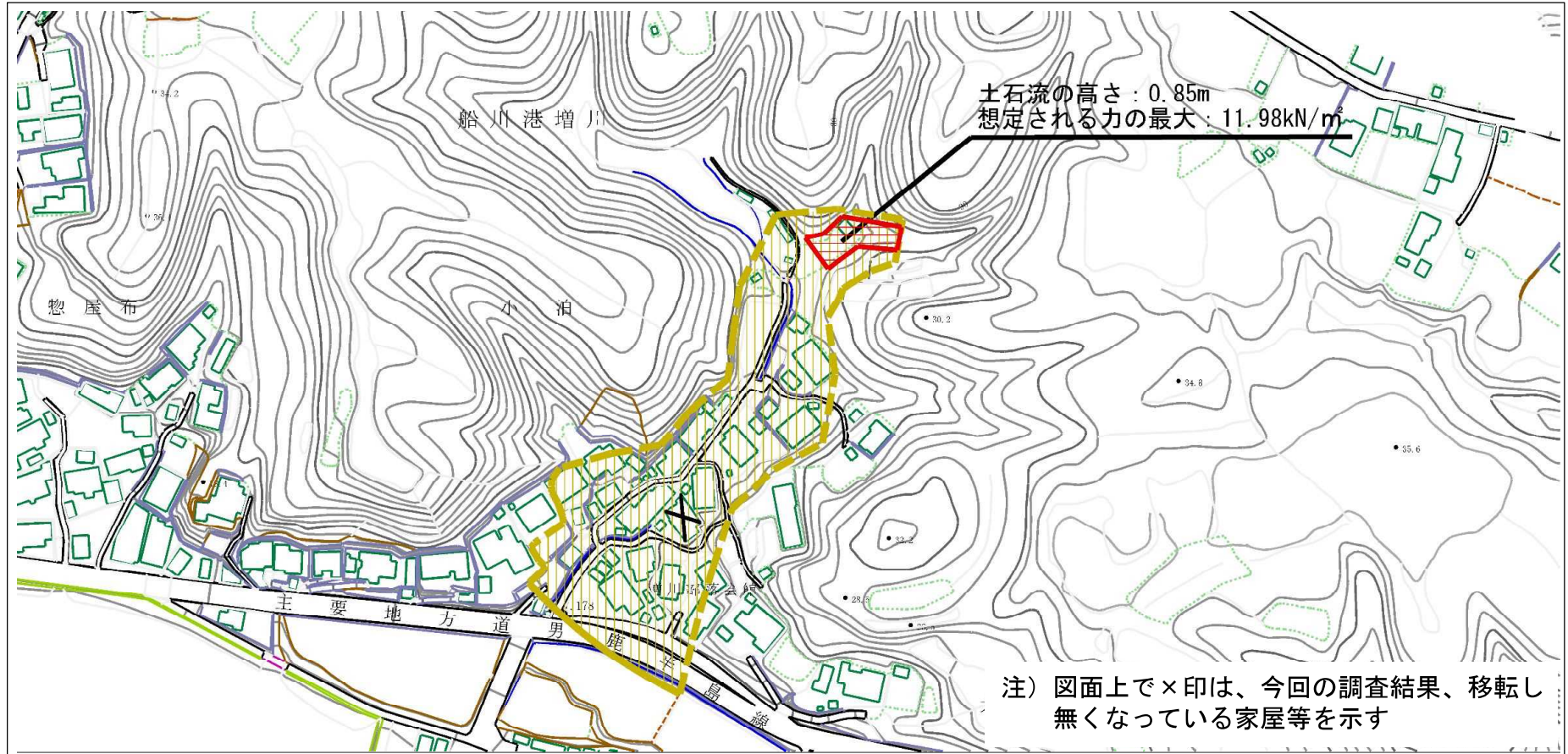
溪流名

増川沢4-1

所在地

秋田県男鹿市船川港増川字大宮及び小泊

土砂災害警戒区域等の指定の公示に係る図書（その2）

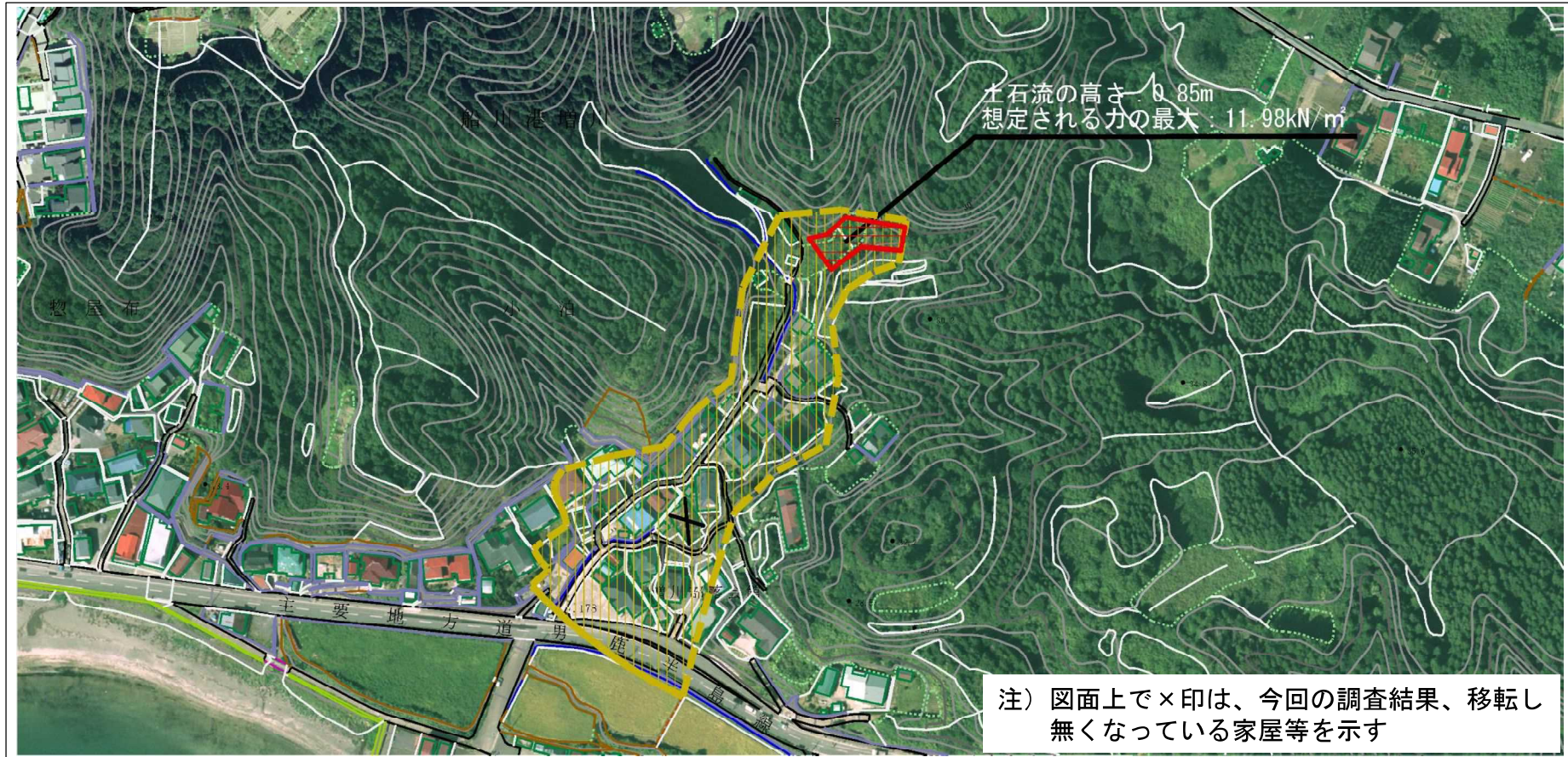


様式-2 (土)

土砂災害警戒区域・土砂災害特別警戒区域区域図

土砂災害防止法施行令第二条の基準に該当する区域 土砂災害防止法施行令第三条の基準に該当する区域	土石流の高さが1mを超える場合、土石等の移動による力が50kN/mを超える区域		N 縮尺 1:2,500	自然現象の種類	土石流	溪流番号	206-1-058-1
	土石流の高さが1mを超える場合、土石等の移動による力が50kN/m以下の区域			告示番号	第403号	溪流名	増川沢4-1
	それ以外の区域			告示年月日	令和2年9月25日	所在地	秋田県男鹿市船川港増川字大宮及び小泊

参考資料 (その3)



0 ————— × 100m

参考資料

土石災害防止法施行令第二条の基準に該当する区域



自然現象
の種類

土石流

溪流番号

206-1-058-1

土石災害防止
法施行令第三
条の基準に該
当する区域

土石流の高さが1mを超える場合、土石等の
移動による力が50kN/mを超える区域



縮尺
1:2,500

告示番号

第403号

溪流名

増川沢4-1

土石流の高さが1mを超える場合、土石等の
移動による力が50kN/m以下の区域



告示年月日

令和2年9月25日

所在地

秋田県男鹿市船川港増川
宇大宮及び小泊

それ以外の区域



