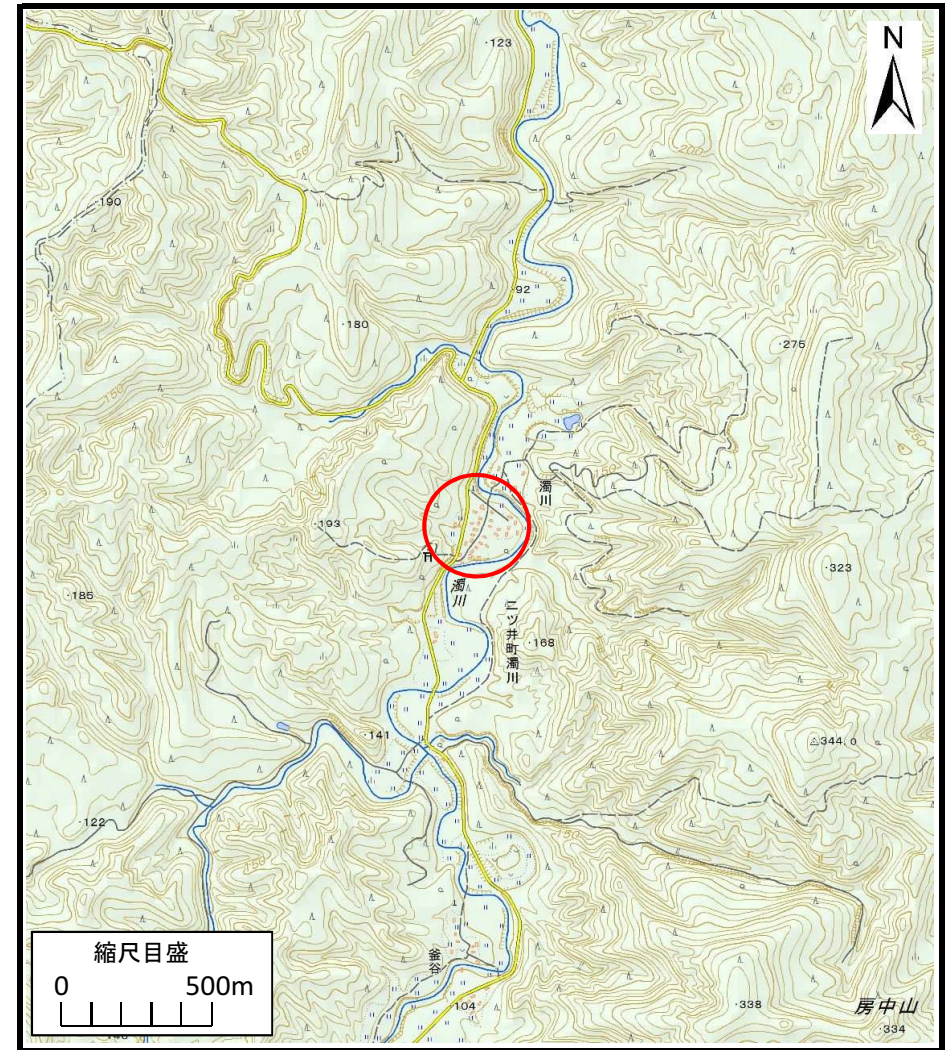


土砂災害警戒区域等の指定の公示に係る図書（その1）



(1/200,000)



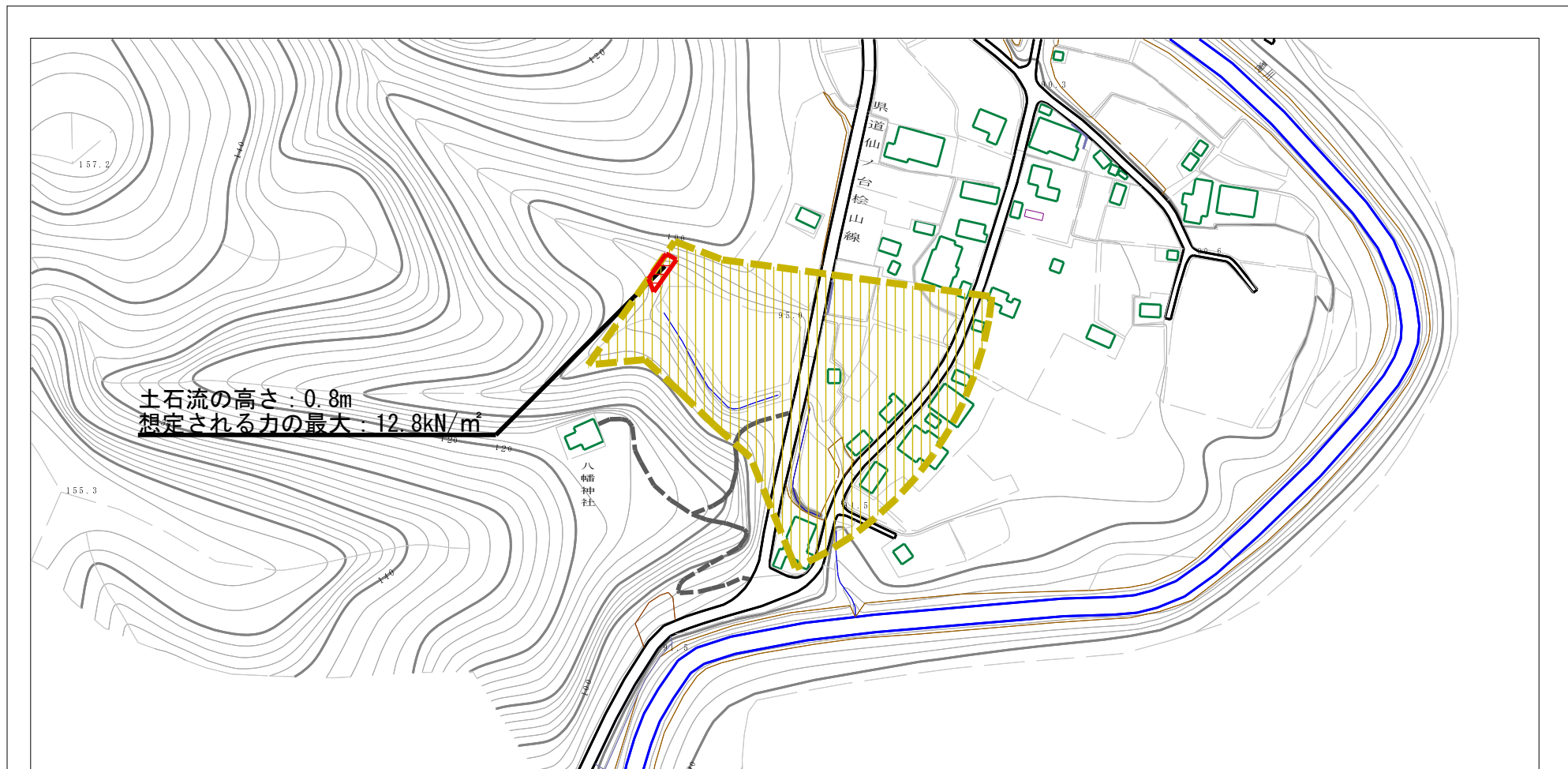
(1/25,000)

様式-1 (土)
土砂災害警戒区域・土砂災害特別警戒区域 位置図

自然現象の種類	土石流
溪流番号	I-0377-1
溪流名	北の沢川幡宮-1
所在地	能代市二ツ井町濁川字濁川

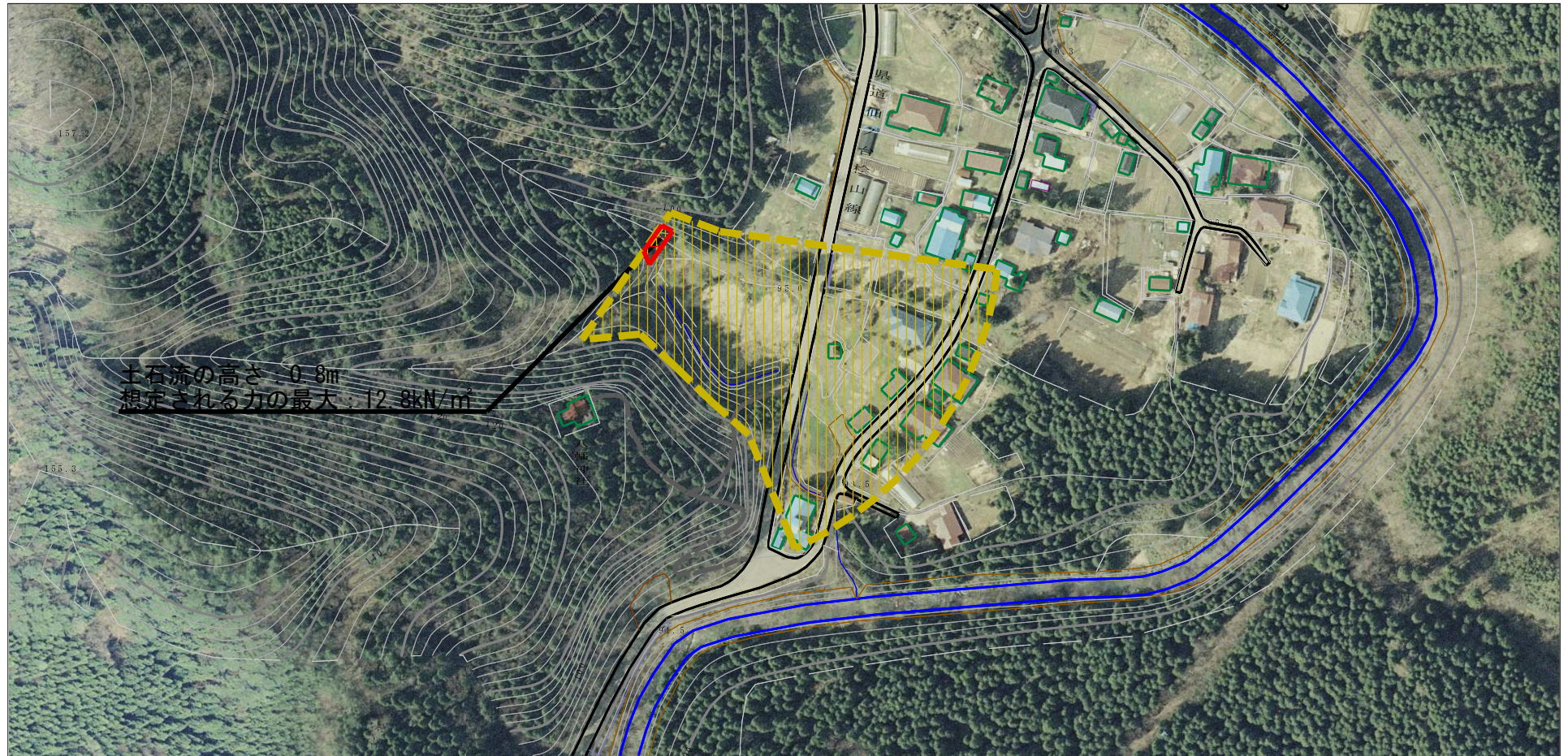
この地図は、国土地理院長の承認を得て、同院発行の電子地形図25000及び電子地形図20万を複製したものである。（承認番号 平27情複、第1027号）

土砂災害警戒区域等の指定の公示に係る図書（その2）



様式-2 (土) 土砂災害警戒区域・土砂災害特別警戒区域図	土砂災害防止法施行令第二条の基準に該当する区域 (土砂災害警戒区域)		N 縮尺 1:2,500	自然現象の種類 土石流	溪流番号 I-0377-1
	土砂災害防止法施行令第三条の基準に該当する区域 (土砂災害特別警戒区域)			告示番号 第472号	溪流名 北の沢川幡宮-1
	それ以外の区域			告示年月日 平成28年8月5日	所在地 能代市二ツ井町濁川字濁川

参考資料 (その3)



参考資料

土石流防止法施行令第二条の基準に該当する区域 (土石流警戒区域)	
土石流の高さが1mを超える場合、土石等の移動による力が50kN/m ² を超える区域	
土石流の高さが1mを超える場合、土石等の移動による力が50kN/m ² 以下の区域	
それ以外の区域	

N
↑
縮尺
1:2,500

自然現象の種類	土石流	溪流番号	I-0377-1
告示番号	第472号	溪流名	北の沢川幡宮-1
告示年月日	平成28年8月5日	所在地	能代市二ツ井町濁川字濁川

