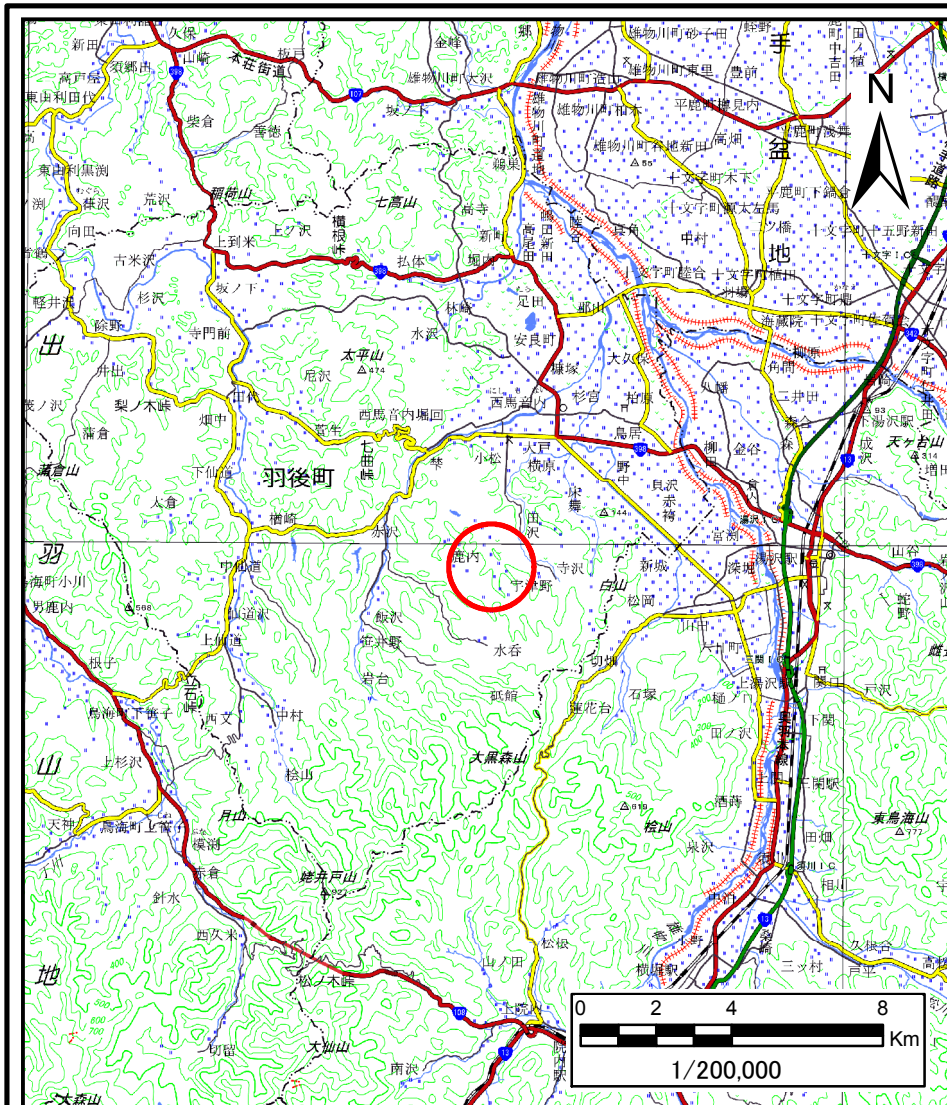
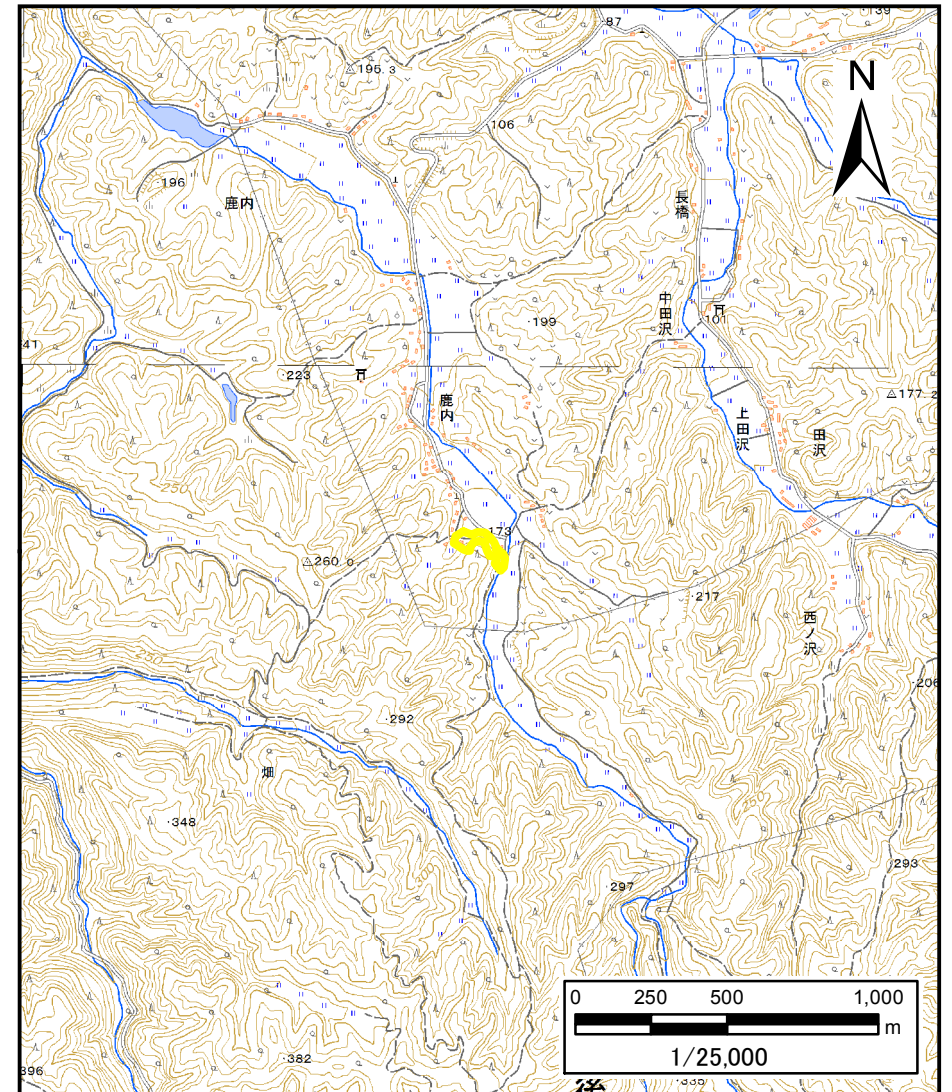


土砂災害警戒区域等の指定の公示に係る図書（その1）



(1/200,000)



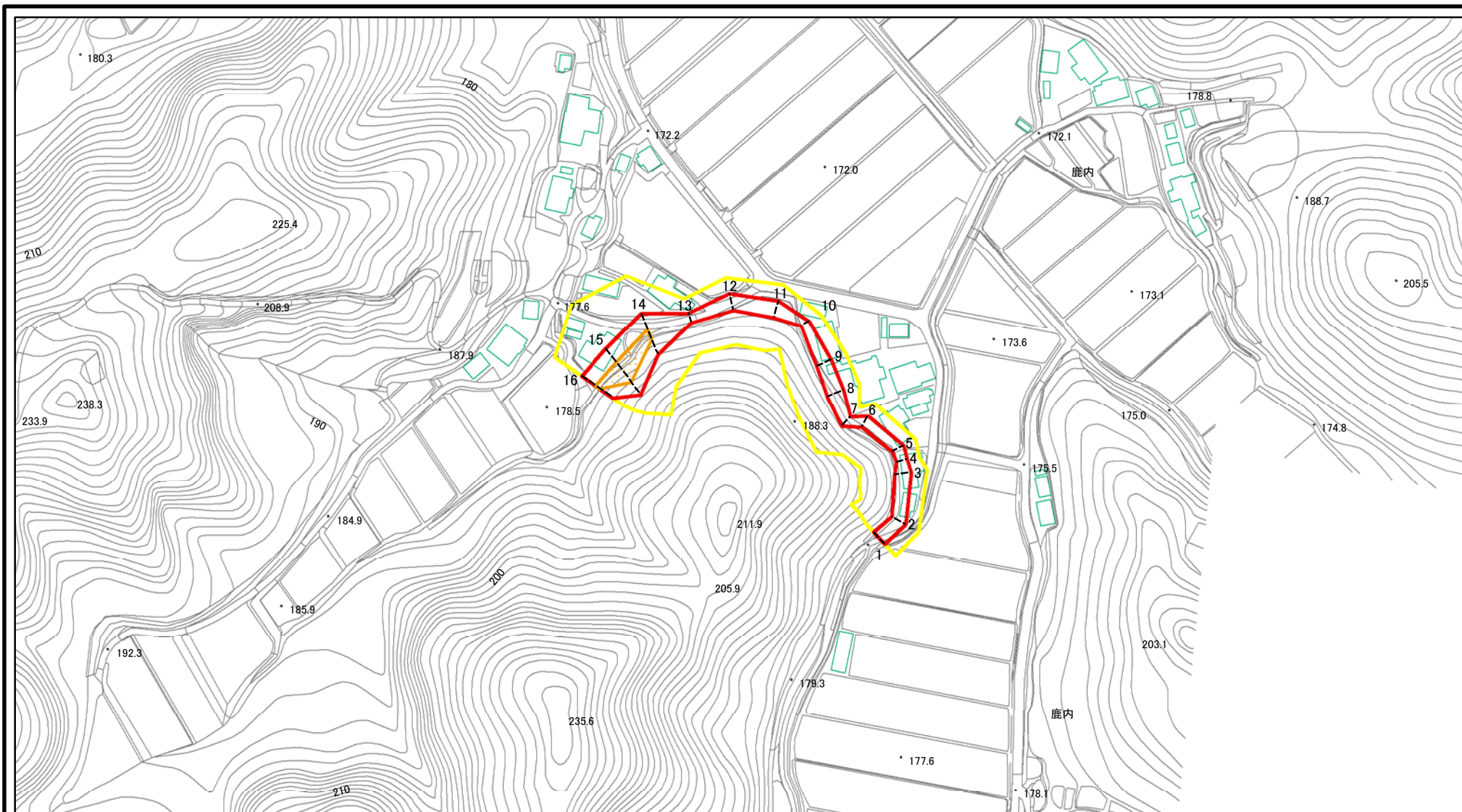
(1/25,000)

様式-1(土)
土砂災害警戒区域・土砂災害特別警戒区域 位置図

自然現象の種類	急傾斜地の崩壊
溪流番号	I-1486
溪流名	大岩
所在地	雄勝郡羽後町鹿内字五郎沢、水上及び大岩

この地図は、国土地理院長の承認を得て、同院発行の電子地形図25000及び電子地形図20万を複製したものである。(承認番号 平27情複、第792号)

土砂災害警戒区域等の指定の公示に係る図書(その2)



図中の数字は横断測線番号を示す

様式-2(急)

土砂災害警戒区域・土砂災害特別警戒区域
区域図(その1)

土砂災害防止法施行令第二条の基準に該当する区域



土砂災害防止法
施行令第三条の
基準に該当する
区域



それ以外の区域



縮尺

1:2,500

自然現象
の種類

急傾斜地の崩壊

告示番号

第497号

告示年月日

平成28年8月26日

箇所番号

I-1486

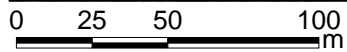
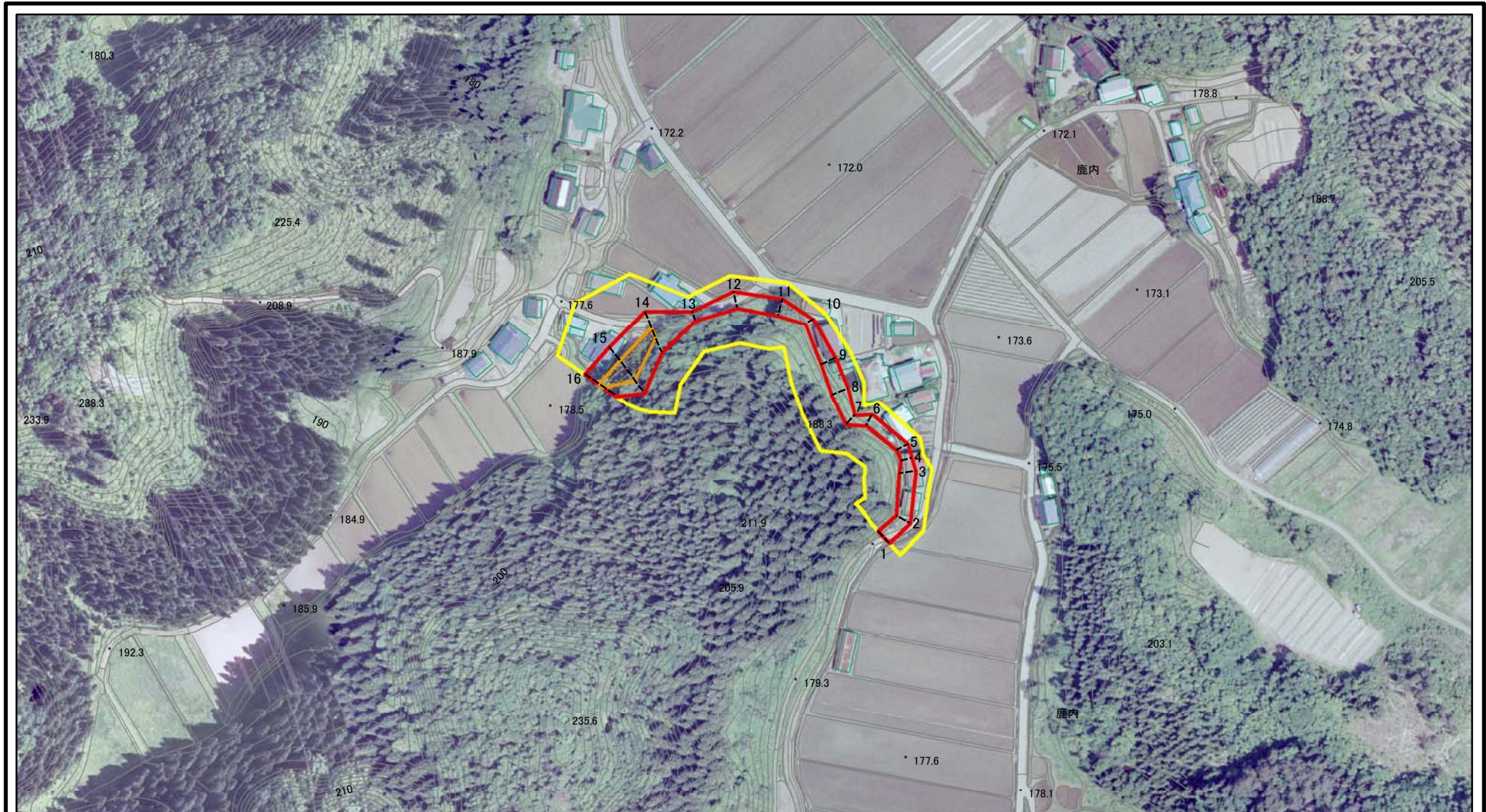
箇所名

大岩

所在地

雄勝郡羽後町鹿内
字五郎沢、水上及び大岩

土砂災害警戒区域等の指定の公示に係る図書(その2)



図中の数字は横断測線番号を示す

様式-2(急)

土砂災害警戒区域・土砂災害特別警戒区域

区域図(その1)

土砂災害防止法施行令第二条の基準に該当する区域



土砂災害防止法
施行令第三条の
基準に該当する
区域



土砂等の(移動)高さが1m以下の場合、
土砂等の移動による力が100kN/mを超える区域
土砂等の堆積の高さが3mを超える区域
それ以外の区域



N
縮尺
1:2,500

自然現象
の種類

急傾斜地の崩壊

箇所番号

I-1486

告示番号

第497号

箇所名

大岩

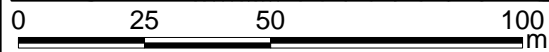
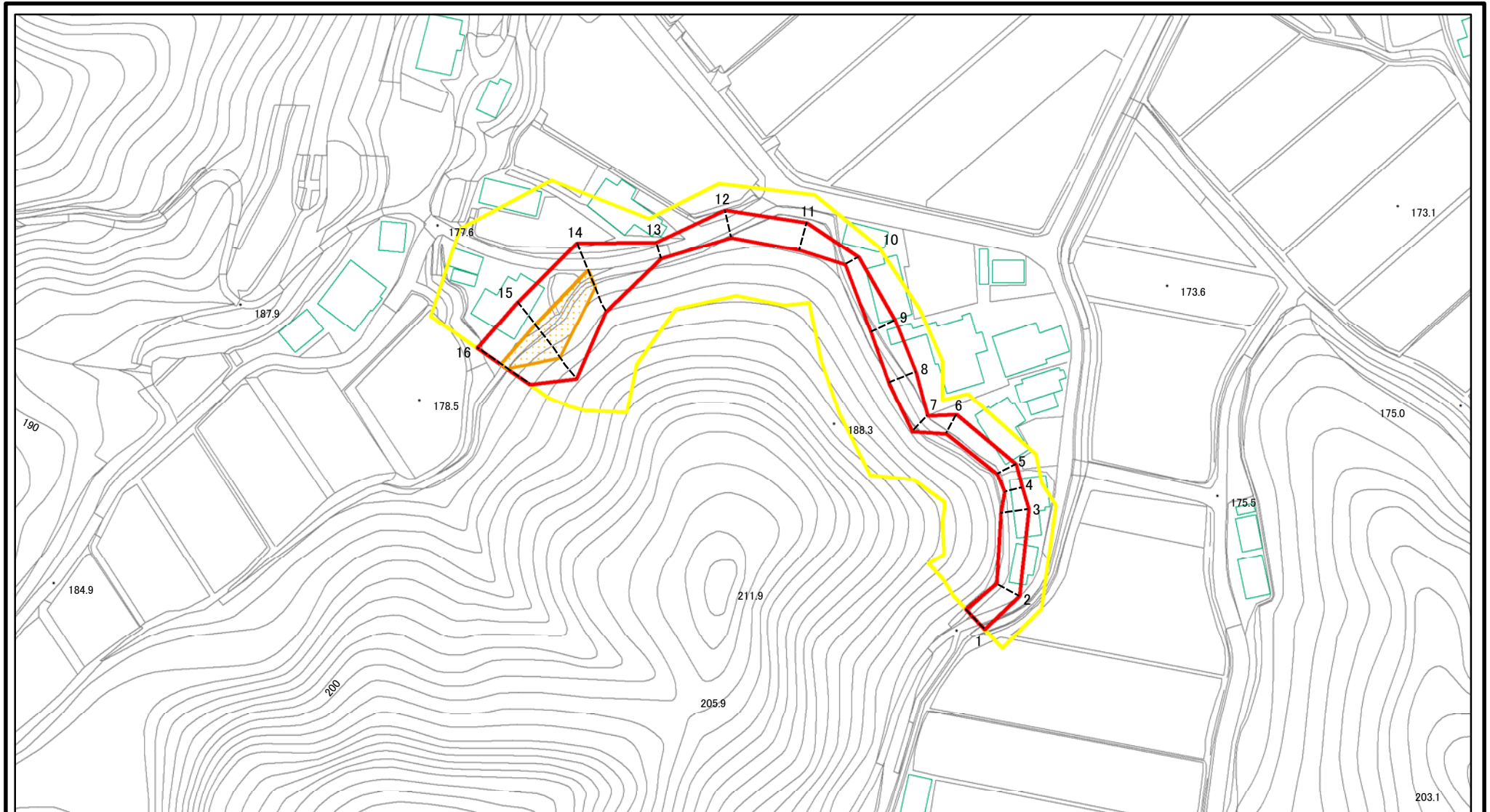
告示年月日

平成28年8月26日

所在地

雄勝郡羽後町鹿内
字五郎沢、水上及び大岩

土砂災害警戒区域等の指定の公示に係る図書(その2-1)



図中の数字は横断測線番号を示す

様式-2-1(急)

土砂災害警戒区域・土砂災害特別警戒区域

区域図(その2)

土砂災害防止法施行令第二条の基準に該当する区域



自然現象の種類

急傾斜地の崩壊

箇所番号

I-1486

土砂災害防止法施行令第三条の基準に該当する区域



縮尺

告示番号

第497号

箇所名

大岩

土砂等の(移動)高さが1m以下の場合、土砂等の移動による力が100kN/mを超える区域



1:1,500

告示年月日

平成28年8月26日

所在地

雄勝郡羽後町鹿内

土砂等の堆積の高さが3mを超える区域

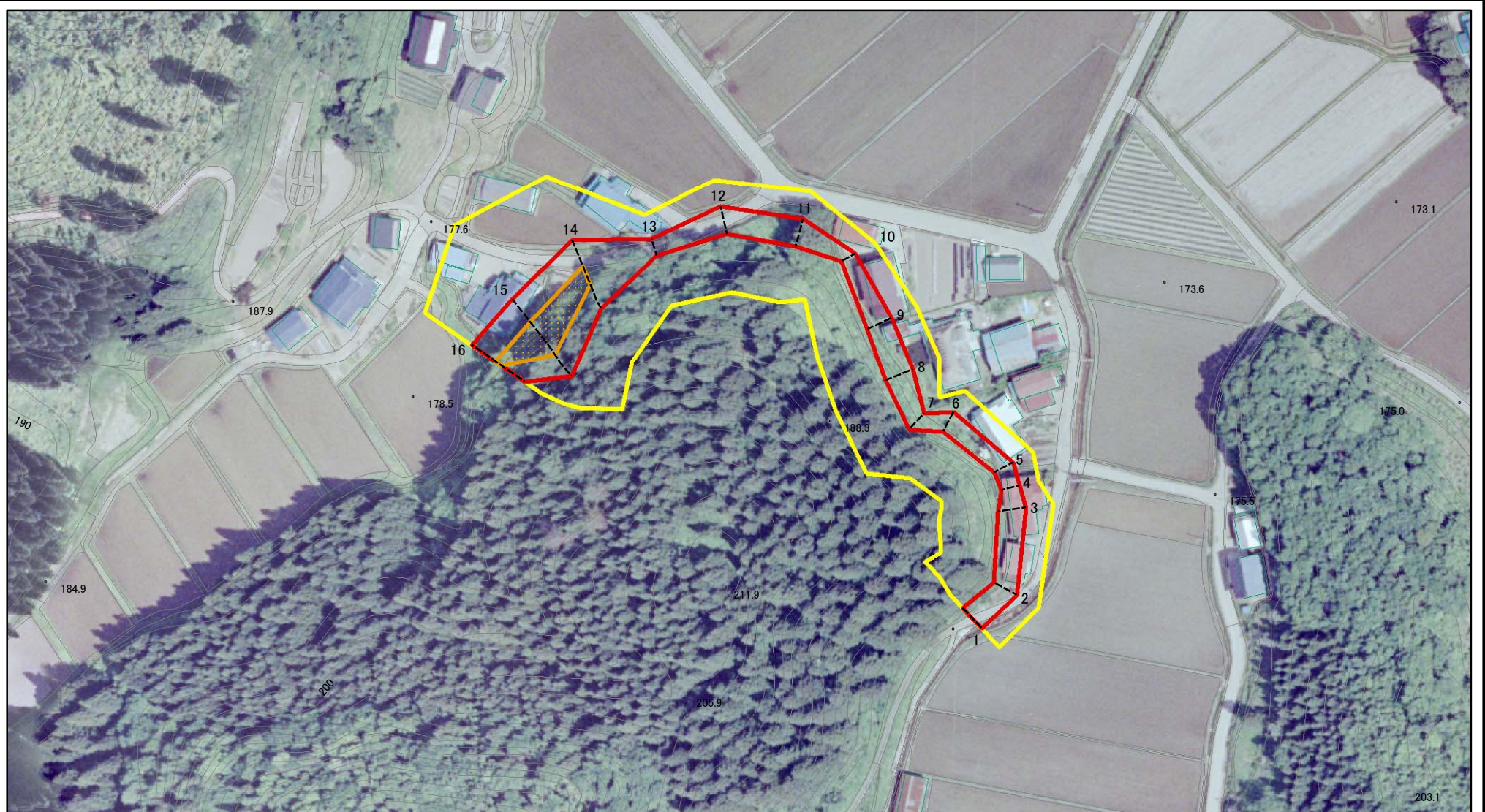


宇五郎沢、水上及び大岩

それ以外の区域



土砂災害警戒区域等の指定の公示に係る図書(その2-1)



図中の数字は横断測線番号を示す

様式-2-1(急)

土砂災害警戒区域・土砂災害特別警戒区域

区域図(その2)

土砂災害防止法施行令第二条の基準に該当する区域



自然現象の種類

急傾斜地の崩壊

箇所番号

I-1486

土砂災害防止法施行令第三条の基準に該当する区域



縮尺

告示番号

第497号

箇所名

大岩

それ以外の区域



1:1,500

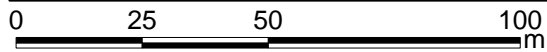
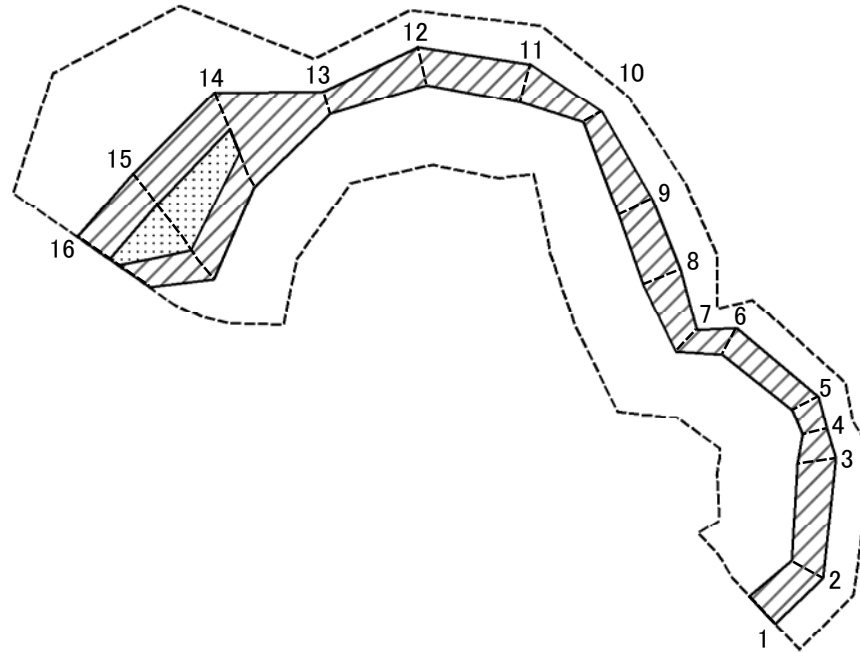
告示年月日

平成28年8月26日

所在地

雄勝郡羽後町鹿内
字五郎沢、水上及び大岩

土砂災害警戒区域等の指定の公示に係る図書(その2-2)



図中の数字は横断測線番号を示す

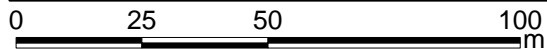
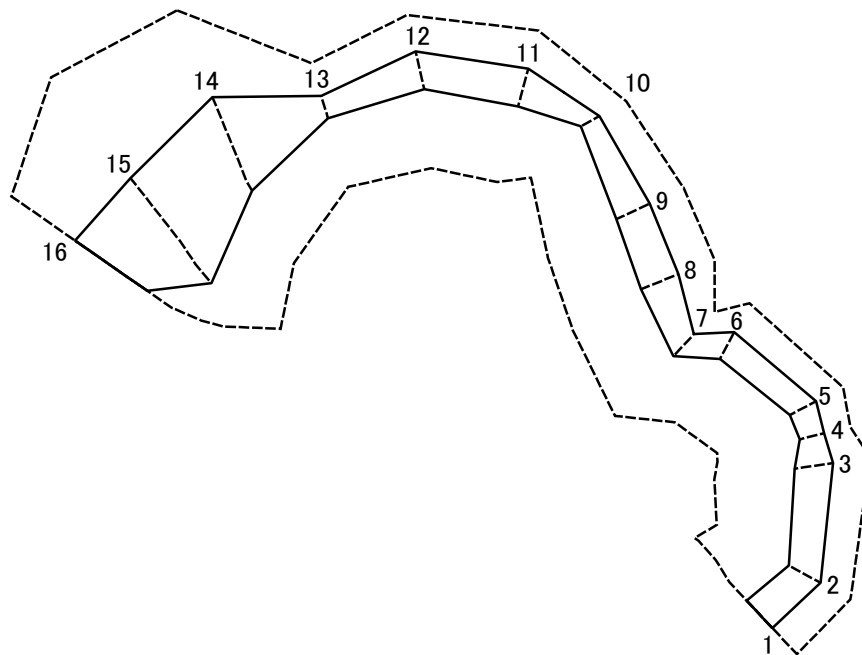
様式-2-2(急)
土砂災害特別警戒区域の区域区分図
(急傾斜地の崩壊に伴う土石等の移動により
建築物の地上部に作用すると想定される力)

土砂災害防止法施行令第二条の基準に該当する区域	
土砂災害防止法施行令第三条の基準に該当する区域	
それ以外の区域	

N	
縮尺	
1:1,500	

自然現象の種類	急傾斜地の崩壊	箇所番号	I-1486
告示番号	第497号	箇所名	大岩
告示年月日	平成28年8月26日	所在地	雄勝郡羽後町鹿内 字五郎沢、水上及び大岩

土砂災害警戒区域等の指定の公示に係る図書(その2-3)



図中の数字は横断測線番号を示す

様式-2-3(急)
土砂災害特別警戒区域の区域区分図
(急傾斜地の崩壊に伴う土石等の堆積により
建築物の地上部に作用すると想定される力)

土砂災害防止法施行令第二条の基準に該当する区域	
土砂災害防止法施行令第三条の基準に該当する区域	
それ以外の区域	

N
縮尺
1:1,500

自然現象の種類	急傾斜地の崩壊
告示番号	第497号
告示年月日	平成28年8月26日

箇所番号	I-1486
箇所名	大岩
所在地	雄勝郡羽後町鹿内 字五郎沢、水上及び大岩

土砂災害警戒区域等の指定の公示に係る図書(その3)

(1/1)

横断測線の区間	土石等の移動により建築物の地上部に作用すると想定される力				土石等の堆積により建築物の地上部に作用すると想定される力				横断測線の区間	土石等の移動により建築物の地上部に作用すると想定される力				土石等の堆積により建築物の地上部に作用すると想定される力			
	土石等の(移動)高さが1m以下の場合、土石等の移動による力が100kN/m ² を超える区域		それ以外の区域		土石等の堆積の高さが3mを超える区域		それ以外の区域			土石等の(移動)高さが1m以下の場合、土石等の移動による力が100kN/m ² を超える区域		それ以外の区域		土石等の堆積の高さが3mを超える区域		それ以外の区域	
	力の大きさのうち最大のもの (kN/m ²)	土石等の高さ (m)	力の大きさのうち最大のもの (kN/m ²)	土石等の高さ (m)	力の大きさのうち最大のもの (kN/m ²)	土石等の高さ (m)	力の大きさのうち最大のもの (kN/m ²)	土石等の高さ (m)		力の大きさのうち最大のもの (kN/m ²)	土石等の高さ (m)	力の大きさのうち最大のもの (kN/m ²)	土石等の高さ (m)	力の大きさのうち最大のもの (kN/m ²)	土石等の高さ (m)	力の大きさのうち最大のもの (kN/m ²)	土石等の高さ (m)
1 ~ 2	-	-	71.31	1.00	-	-	9.09	1.80	~								
2 ~ 3	-	-	72.55	1.00	-	-	9.21	1.82	~								
3 ~ 4	-	-	72.55	1.00	-	-	9.21	1.82	~								
4 ~ 5	-	-	64.46	1.00	-	-	9.08	1.80	~								
5 ~ 6	-	-	64.46	1.00	-	-	9.58	1.89	~								
6 ~ 7	-	-	64.87	1.00	-	-	9.58	1.89	~								
7 ~ 8	-	-	73.67	1.00	-	-	9.32	1.84	~								
8 ~ 9	-	-	73.67	1.00	-	-	9.51	1.88	~								
9 ~ 10	-	-	70.26	1.00	-	-	10.42	2.06	~								
10 ~ 11	-	-	72.56	1.00	-	-	10.42	2.06	~								
11 ~ 12	-	-	72.56	1.00	-	-	9.52	1.88	~								
12 ~ 13	-	-	72.14	1.00	-	-	10.65	2.11	~								
13 ~ 14	-	-	100.00	1.00	-	-	10.98	2.17	~								
14 ~ 15	129.24	1.00	100.00	1.00	-	-	11.91	2.36	~								
15 ~ 16	129.24	1.00	100.00	1.00	-	-	11.91	2.36	~								
~									~								
~									~								
~									~								
~									~								
~									~								
~									~								
~									~								
~									~								
~									~								
~									~								
~									~								
~									~								
~									~								
~									~								
~									~								
~									~								
~									~								
~									~								
~									~								
~									~								
~									~								
~									~								
~									~								

様式-3(急) 建築物の構造の規制に必要な衝撃に関する事項	自然現象の種類	急傾斜地の崩壊	箇所番号	I-1486
	告示番号	第497号	箇所名	大岩
	告示年月日	平成28年8月26日	所在地	雄勝郡羽後町鹿内字五郎沢、水上及び大岩