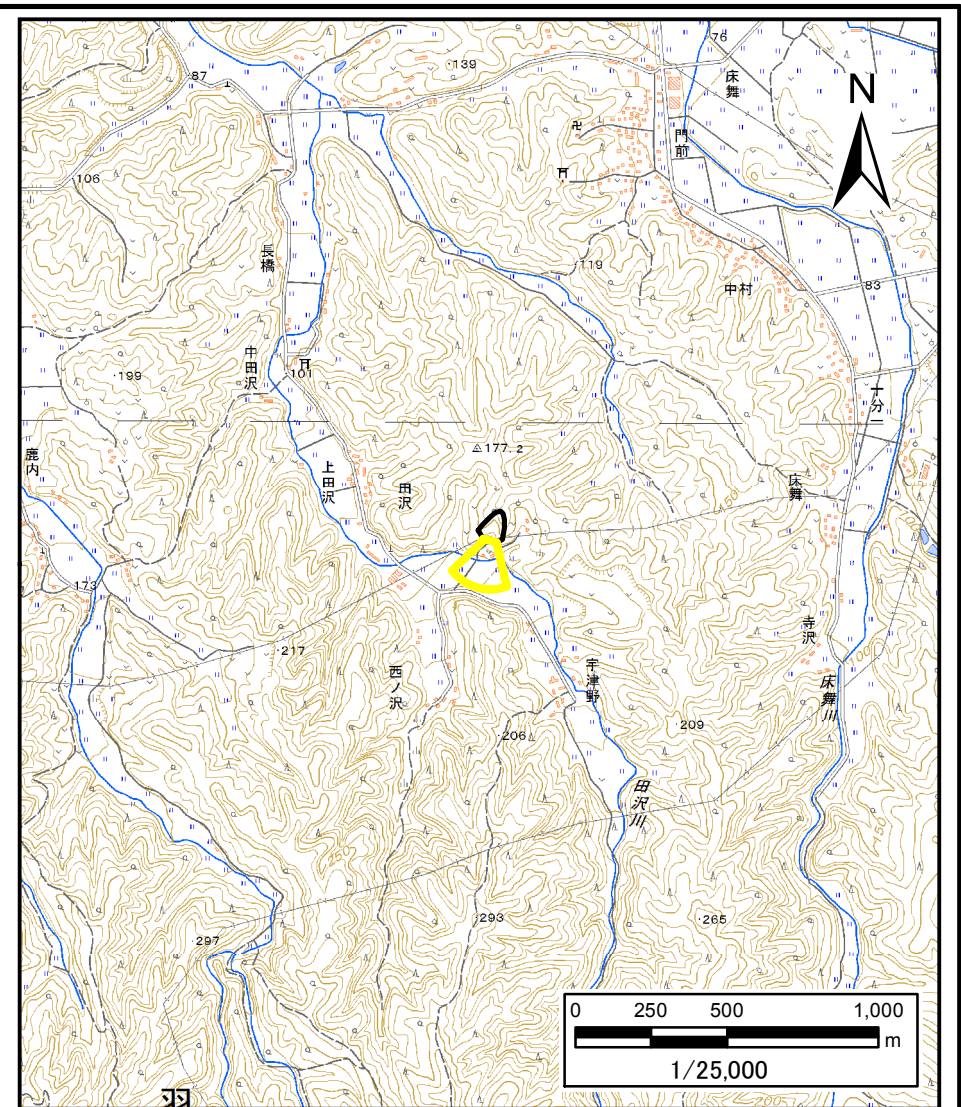
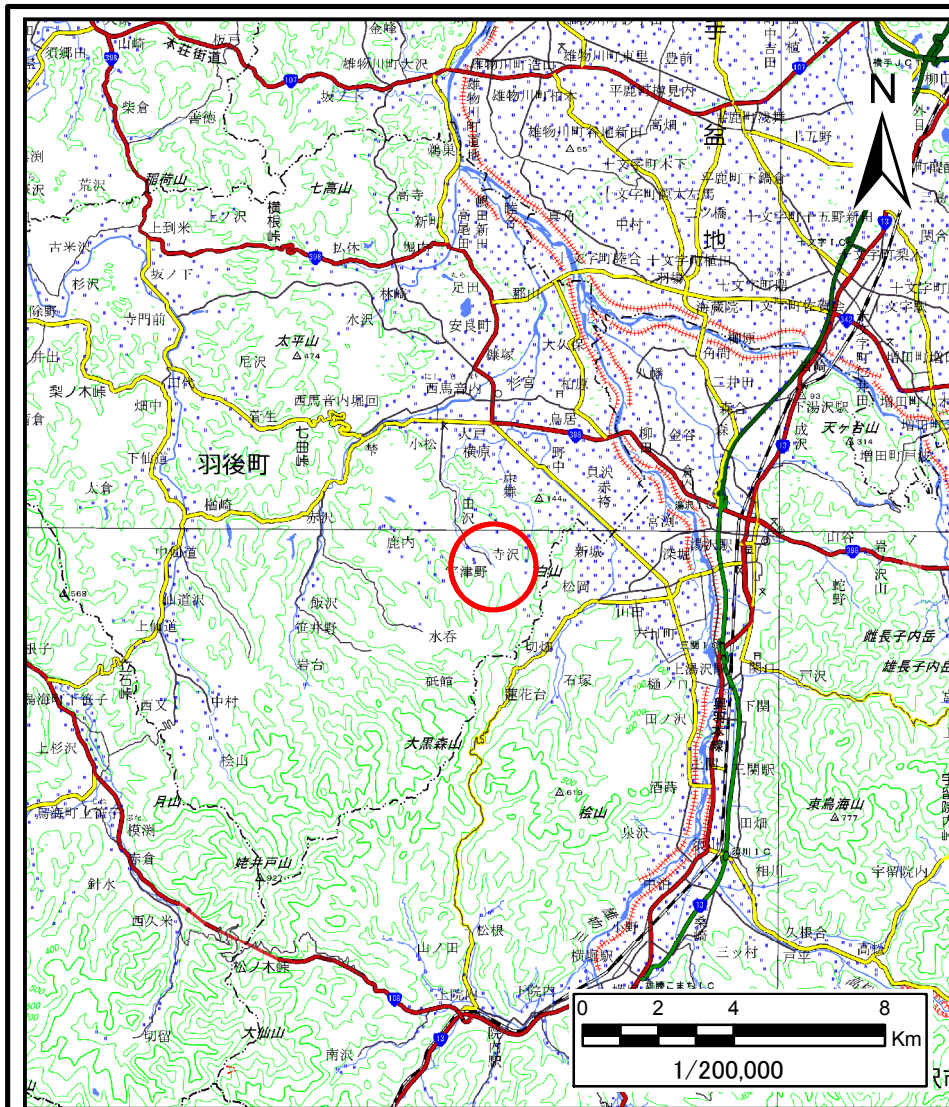


土砂災害警戒区域等の指定の公示に係る図書（その1）



様式-1(土)
土砂災害警戒区域 位置図

自然現象の種類

土石流

溪流番号

463-I-020

溪流名

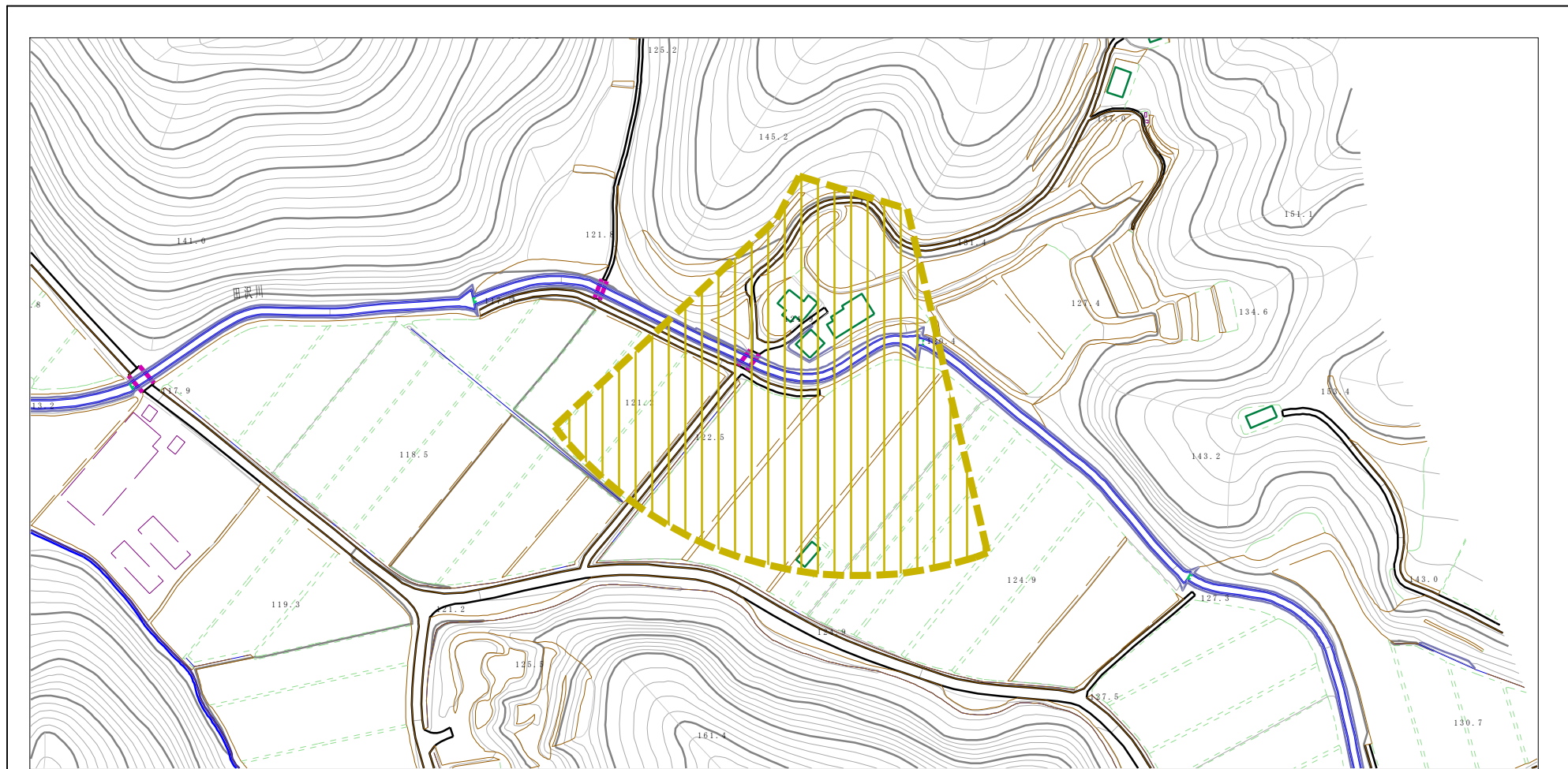
宇津野沢

所在地

雄勝郡羽後町田沢字山花

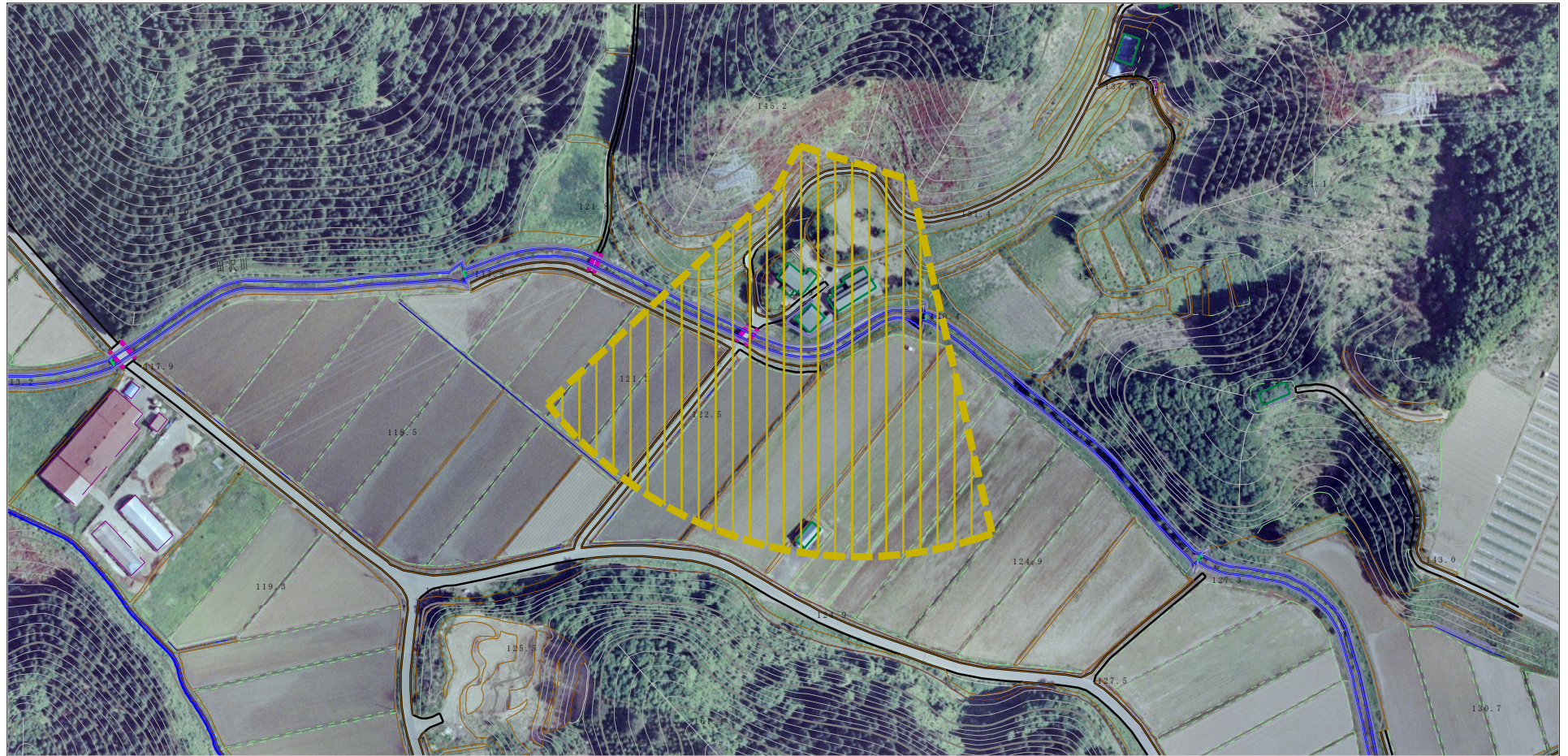
この地図は、国土地理院長の承認を得て、同院発行の電子地形図25000及び電子地形図20万を複製したものである。(承認番号 平27情複、第792号)

土砂災害警戒区域等の指定の公示に係る図書（その2）



様式-2 (土) 土砂災害警戒区域 区域図 (その1)	土砂災害防止法施行令第二条の基準に該当する区域		 縮尺 1:2,500	自然現象の種類	土石流	溪流番号	463-I-020
				告示番号	第498号	溪流名	宇津野沢
				告示年月日	平成28年8月26日	所在地	雄勝郡羽後町田沢字山花

土砂災害警戒区域等の指定の公示に係る図書（その2）



様式-2 (土) 土砂災害警戒区域 区域図 (その2)	土砂災害防止法施行令第二条の基準に該当する区域		 縮尺 1:2,500	自然現象の種類	土石流	溪流番号	463-I-020
				告示番号	第498号	溪流名	宇津野沢
				告示年月日	平成28年8月26日	所在地	雄勝郡羽後町田沢字山花

