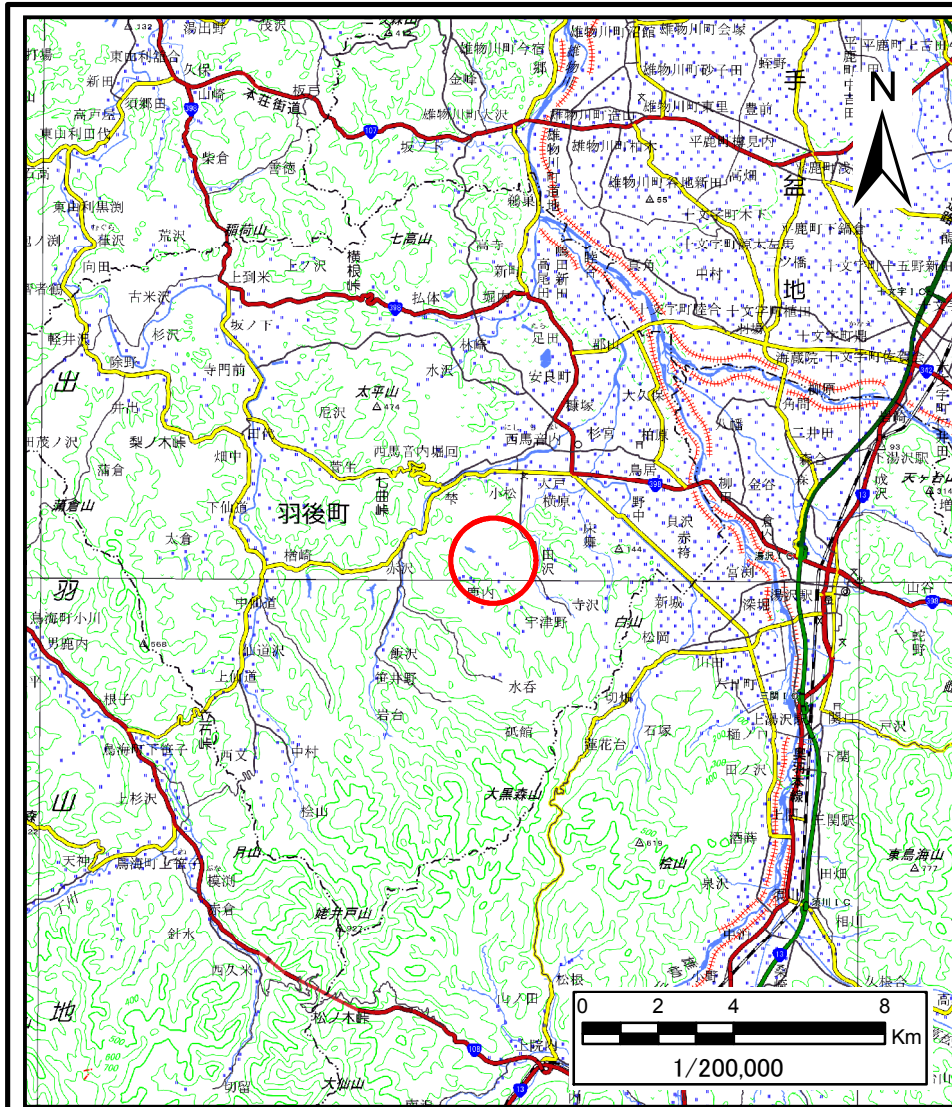
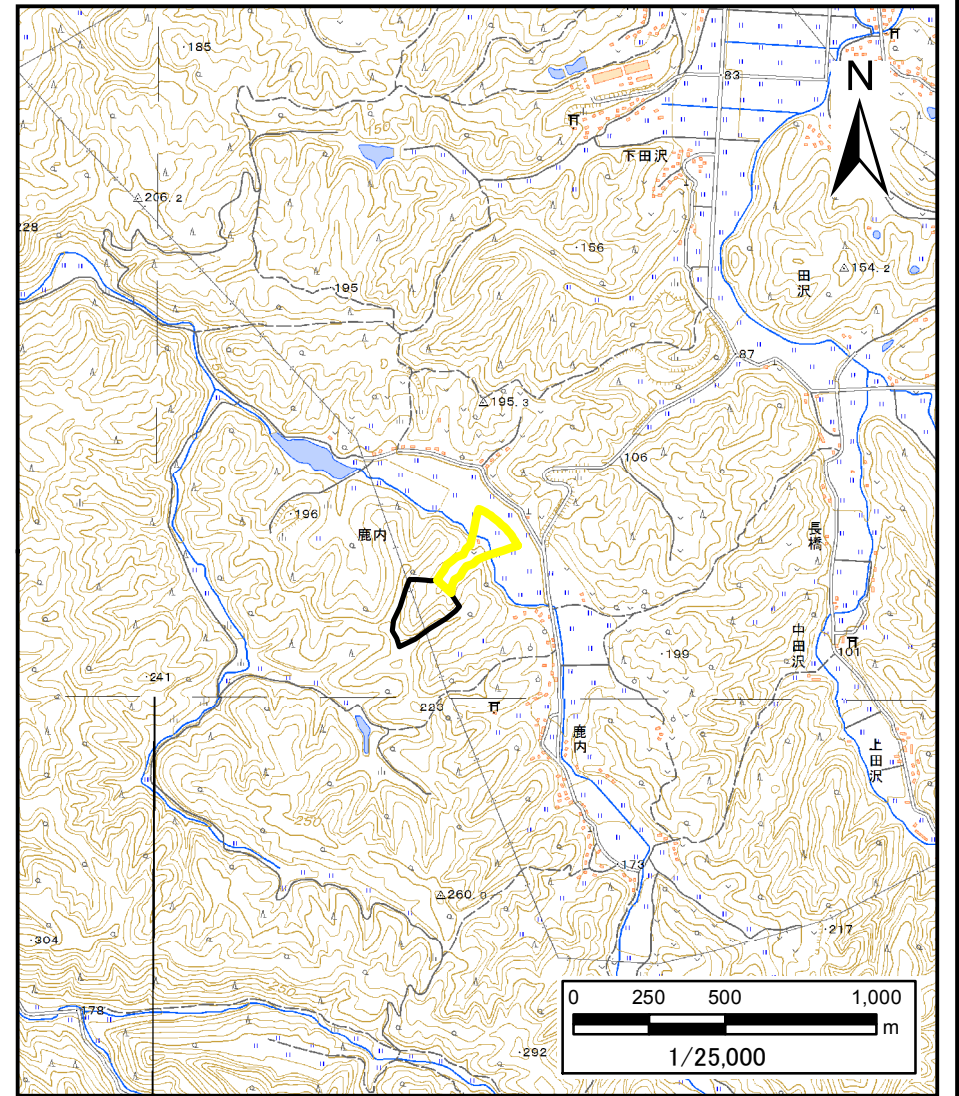


土砂災害警戒区域等の指定の公示に係る図書（その1）



(1/200,000)

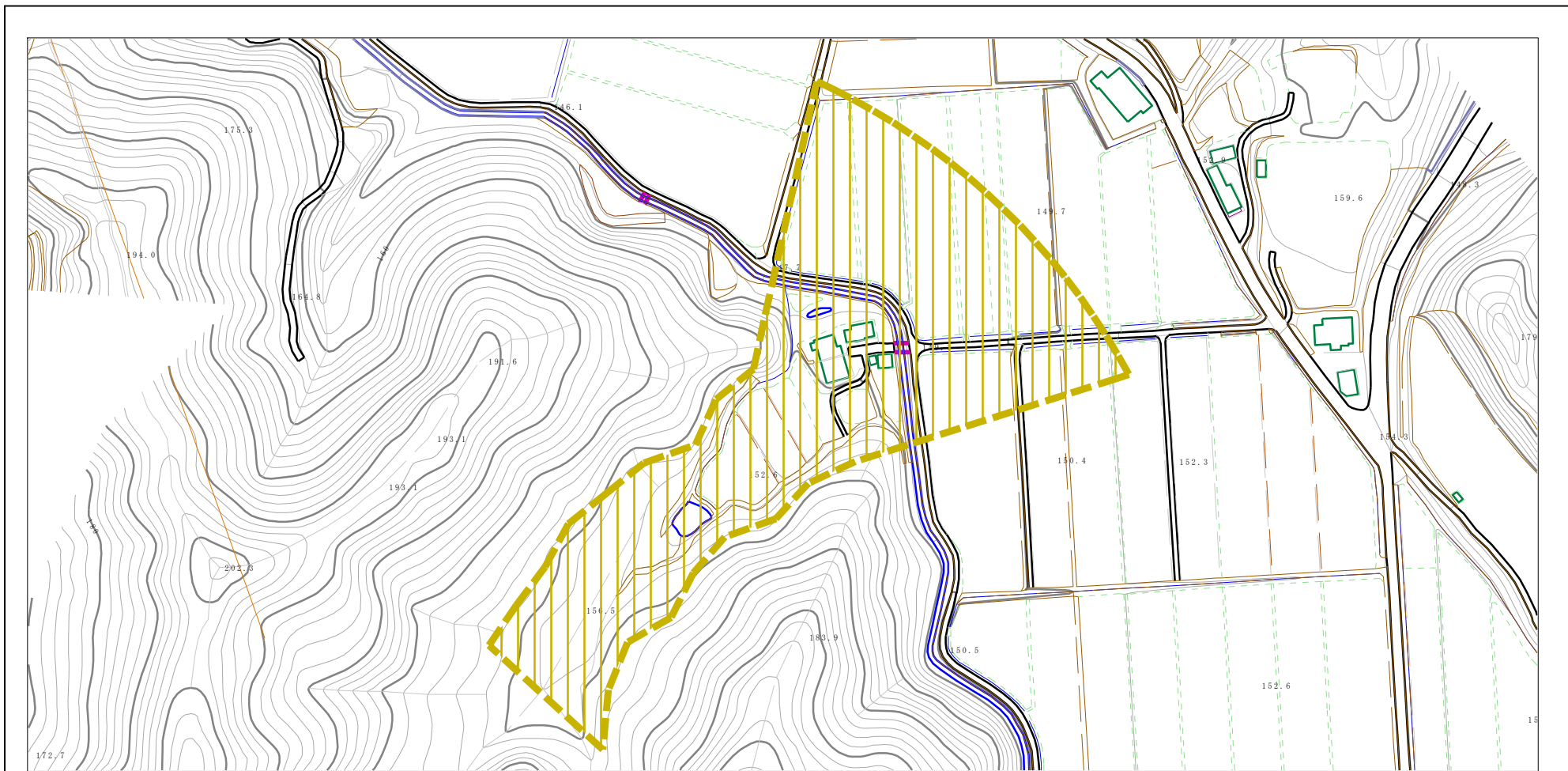


(1/25,000)

様式-1(土) 土砂災害警戒区域 位置図	自然現象の種類	土石流
	溪流番号	463-II-016
	溪流名	鹿内沢7
	所在地	雄勝郡羽後町鹿内字杉ノ沢、竹原及び黒坂

この地図は、国土地理院長の承認を得て、同院発行の電子地形図25000及び電子地形図20万を複製したものである。(承認番号 平27情複、第792号)

土砂災害警戒区域等の指定の公示に係る図書（その2）



0 1 × 100m

様式-2 (土) 土砂災害警戒区域 区域図 (その1)	土砂災害防止法施行令第二条の基準に該当する区域		自然現象 の種類 土石流	溪流番号	463-II-016		
				告示番号	第498号	溪流名	鹿内沢7
				告示年月日	平成28年8月26日	所在地	雄勝郡羽後町鹿内字杉ノ沢、竹原及び黒坂
			縮尺 1:2,500				

土砂災害警戒区域等の指定の公示に係る図書（その2）



0 1 × 100m

様式-2 (土)
土砂災害警戒区域 区域図 (その2)

土砂災害防止法施行令第二条の基準に該当する区域



縮尺
1:2,500

自然現象
の種類

土石流

溪流番号

463-II-016

告示番号

第498号

溪流名

鹿内沢7

告示年月日

平成28年8月26日

所在地

雄勝郡羽後町鹿内字杉ノ沢、
竹原及び黒坂

