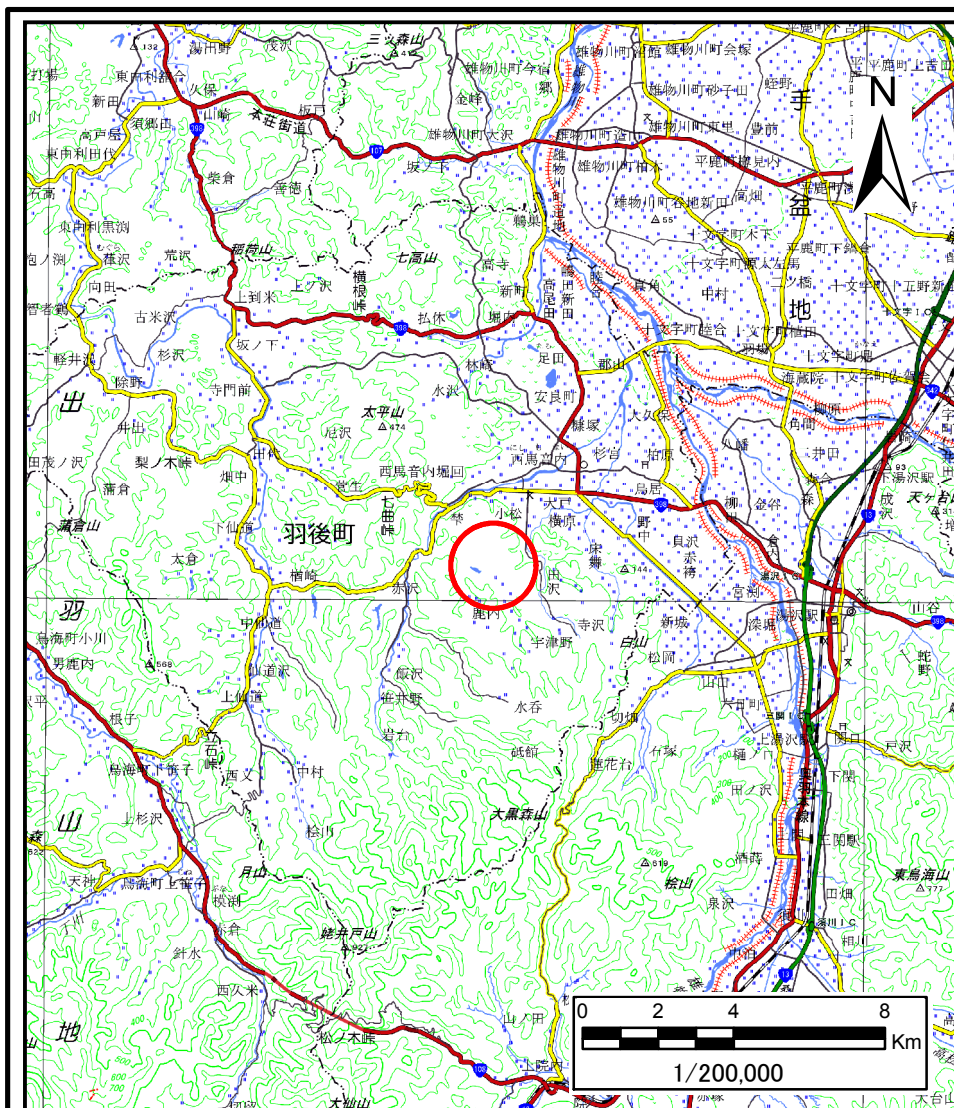
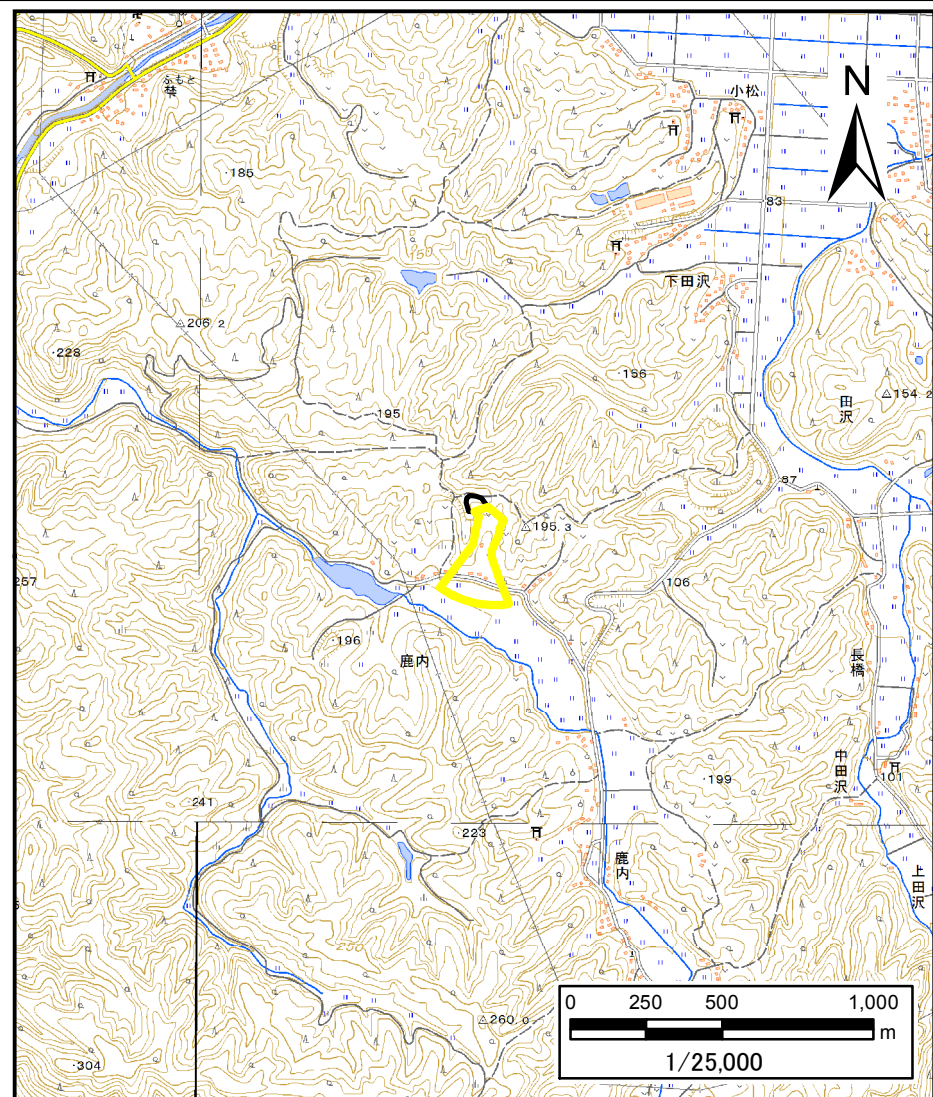


土砂災害警戒区域等の指定の公示に係る図書（その1）



(1/200,000)



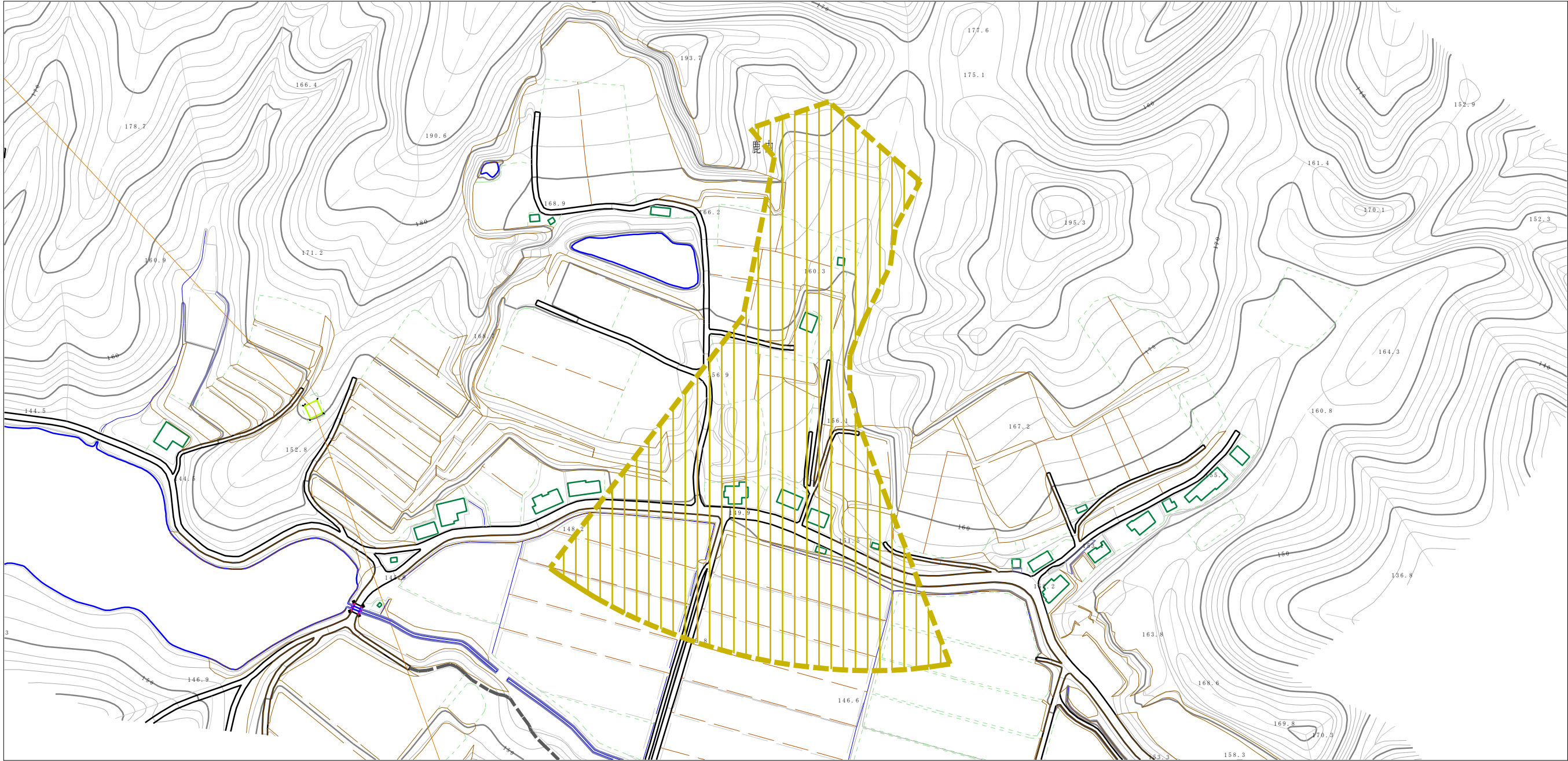
(1/25,000)

様式-1(土)
土砂災害警戒区域 位置図

自然現象の種類	土石流
溪流番号	463-II-018
溪流名	鹿内沢8
所在地	雄勝郡羽後町鹿内字黒坂

この地図は、国土地理院長の承認を得て、同院発行の電子地形図25000及び電子地形図20万を複製したものである。(承認番号 平27情複、第792号)

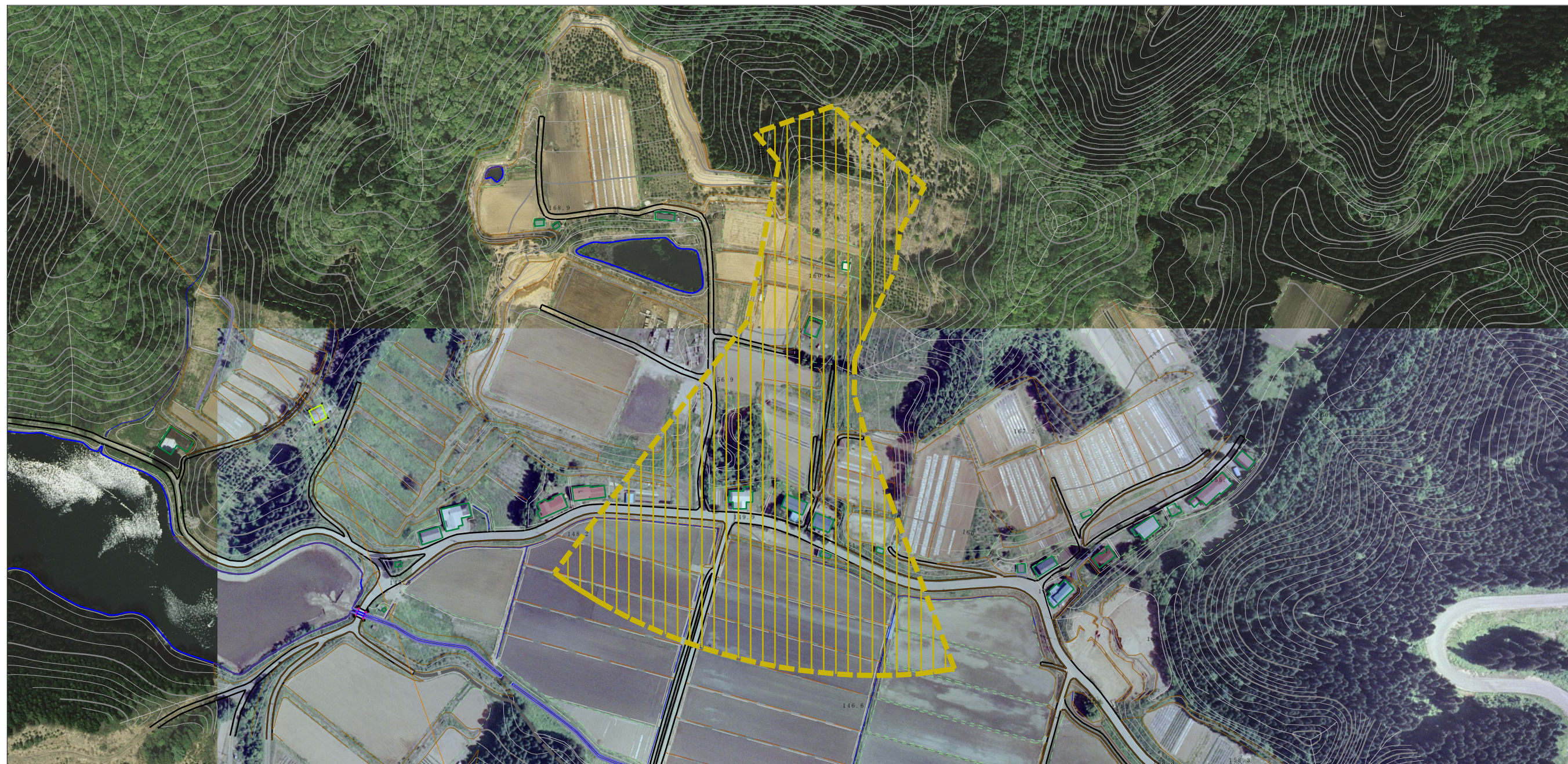
土砂災害警戒区域等の指定の公示に係る図書（その2）



0 1 × 100m

様式-2 (土) 土砂災害警戒区域 区域図 (その1)	土砂災害防止法施行令第二条の基準に該当する区域		 縮尺 1:2,500	自然現象の種類 土石流	溪流番号 463-II-018
				告示番号 第498号	溪流名 鹿内沢8
				告示年月日 平成28年8月26日	所在地 雄勝郡羽後町鹿内字黒坂

土砂災害警戒区域等の指定の公示に係る図書（その2）



0 1 × 100m

様式-2 (土) 土砂災害警戒区域 区域図 (その2)	土砂災害防止法施行令第二条の基準に該当する区域		N 縮尺 1:2,500	自然現象の種類 土石流	溪流番号 463-II-018
				告示番号 第498号	溪流名 鹿内沢8
				告示年月日 平成28年8月26日	所在地 雄勝郡羽後町鹿内字黒坂

