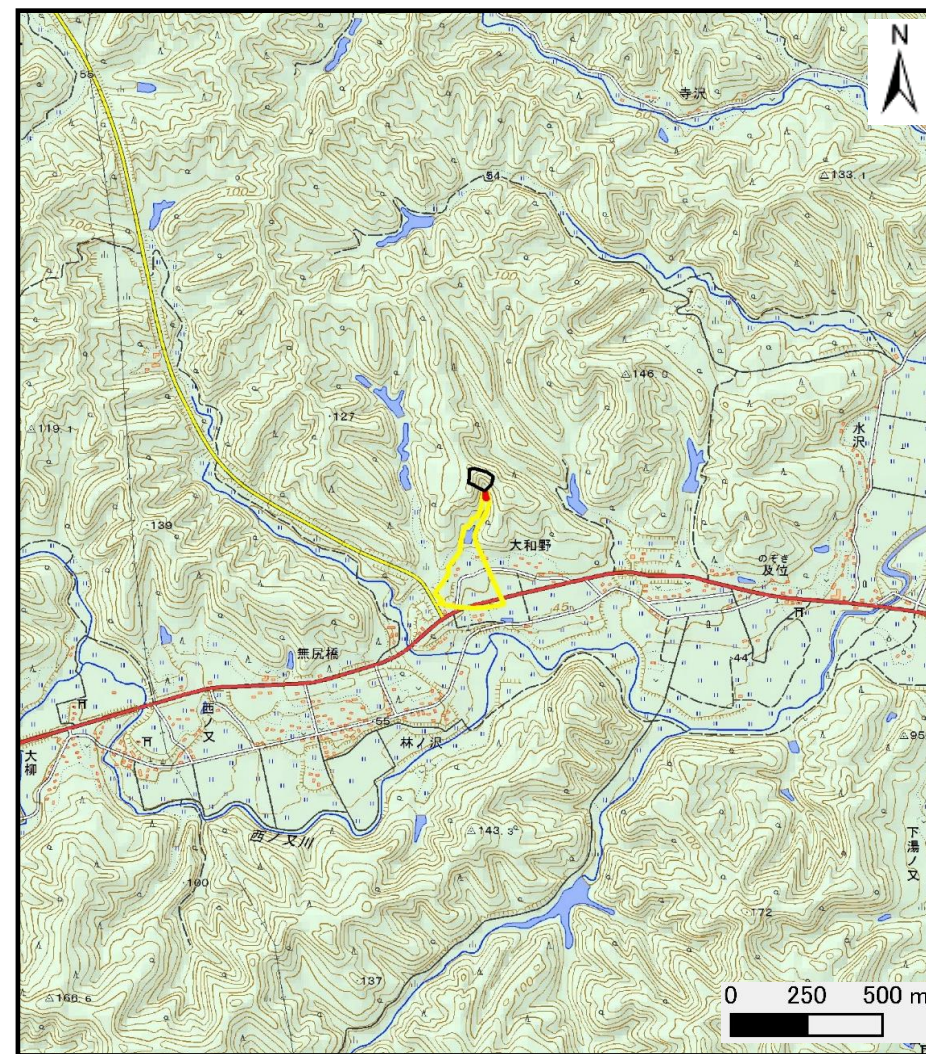


土砂災害警戒区域の指定の公示に係る図書 (その1)



(1/200,000)



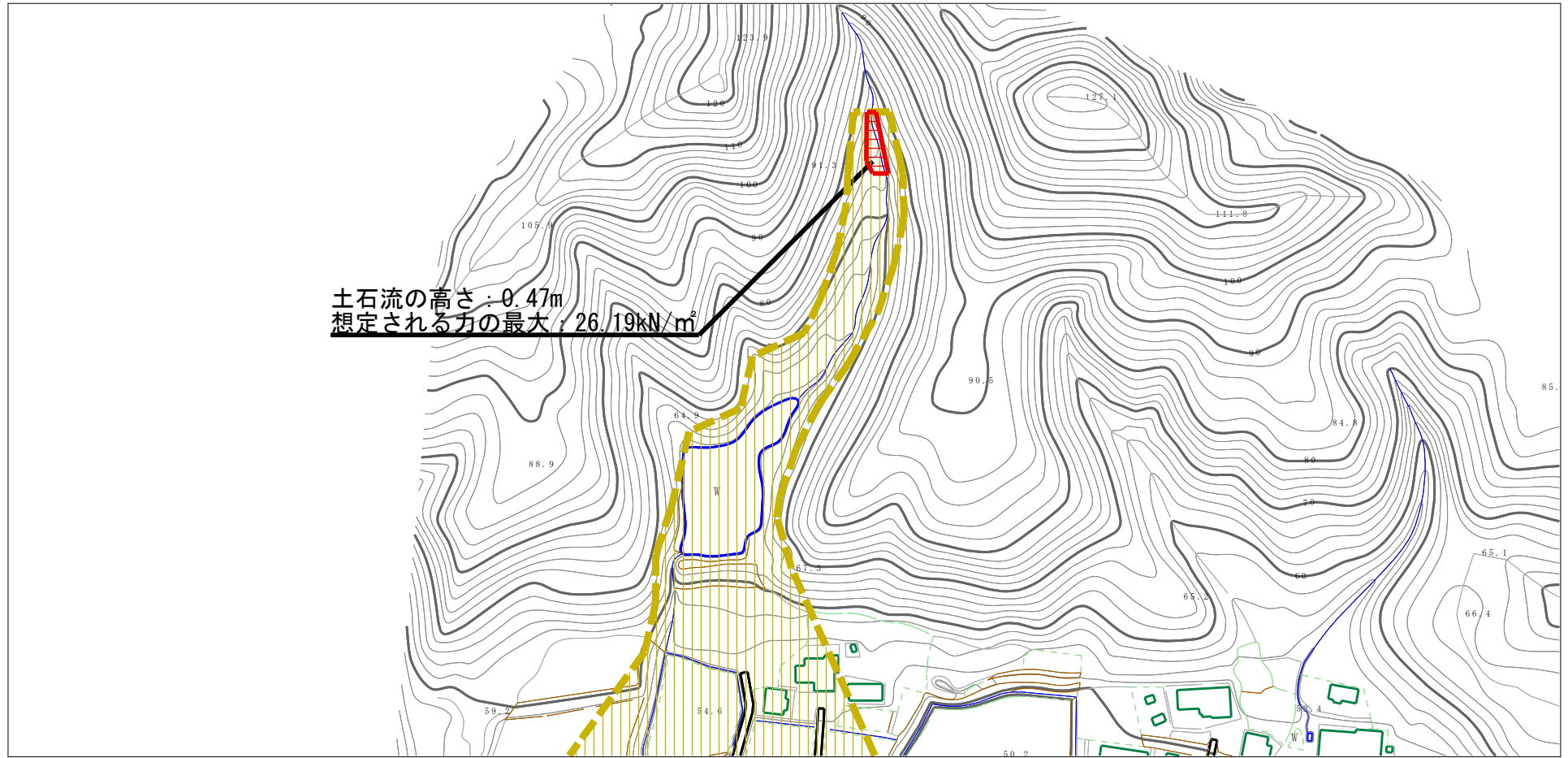
(1/25,000)

様式-1 (土)
土砂災害警戒区域・土砂災害特別警戒区域 位置図

自然現象の種類	土石流
溪流番号	428-II-036-1
溪流名	大和野沢1-1
所在地	秋田県大仙市南外南檜岡字西ノ又並びに同市南外字大和野

この地図は、国土地理院長の承認を得て、同院発行の数値地図200000(地図画像)及び電子地形図25000を複製したものである。(承認番号 平28情複、第35号)

土石災害警戒区域の指定の公示に係る図書（その2）



0 1 ×100m

様式-2（土）

土石災害警戒区域・土石災害特別警戒区域
区域図

土石災害防止法施行令第二条の基準に該当する区域
(土石災害警戒区域)

土石災害防止法施行令第三条の基準に該当する区域

それ以外の区域



縮尺
1:2,500

自然現象
の種類

告示番号

告示年月日

土石流

第635号

平成28年11月29日

溪流番号

溪流名

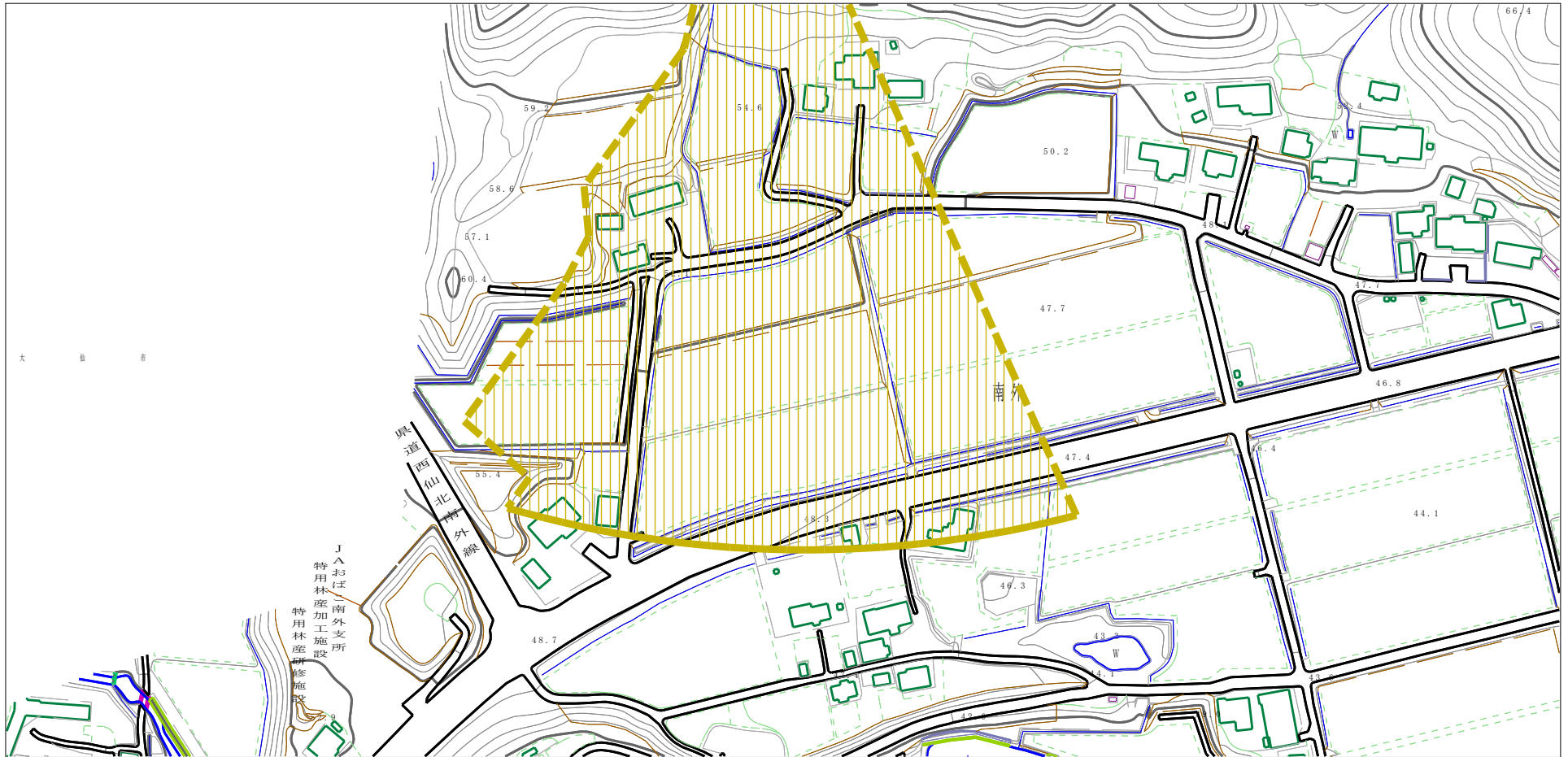
所在地

428-II-036-1

大和野沢1-1

秋田県大仙市南外南楢岡
字西ノ又並びに同市南外字大和野

土砂災害警戒区域の指定の公示に係る図書（その2）



様式-2 (土)

土砂災害警戒区域・土砂災害特別警戒区域
区域図

土砂災害防止法施行令第二条の基準に該当する区域
(土砂災害警戒区域)

土砂災害防止法施行令第三条の基準に該当する区域

それ以外の区域



縮尺
1:2,500

自然現象
の種類

告示番号

告示年月日

土石流

第635号

平成28年11月29日

溪流番号

溪流名

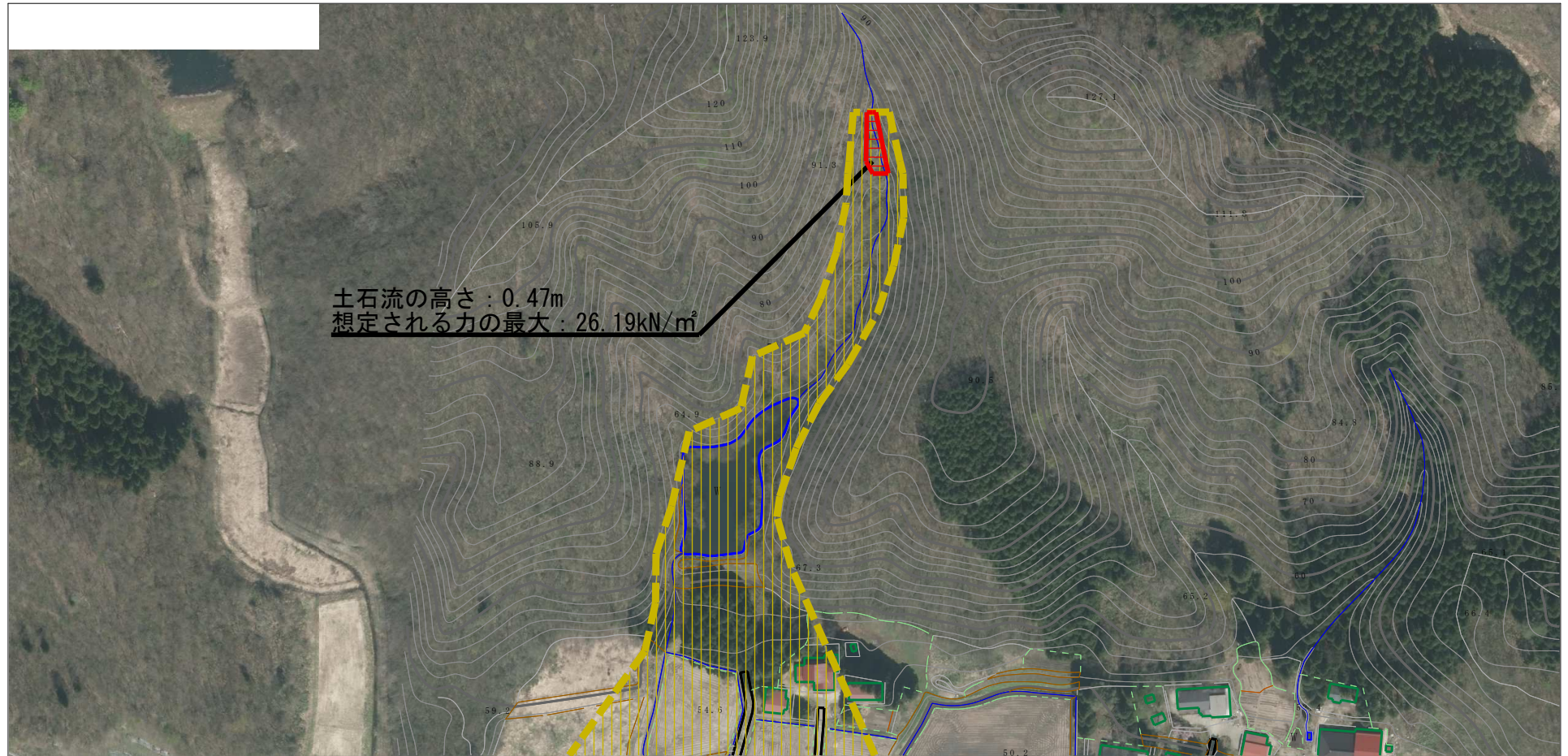
所在地

428-II-036-1

大和野沢1-1

秋田県大仙市南外南楯岡
字西ノ又並びに同市南外字大和野

参考資料 (その3)



様式-3 (土)

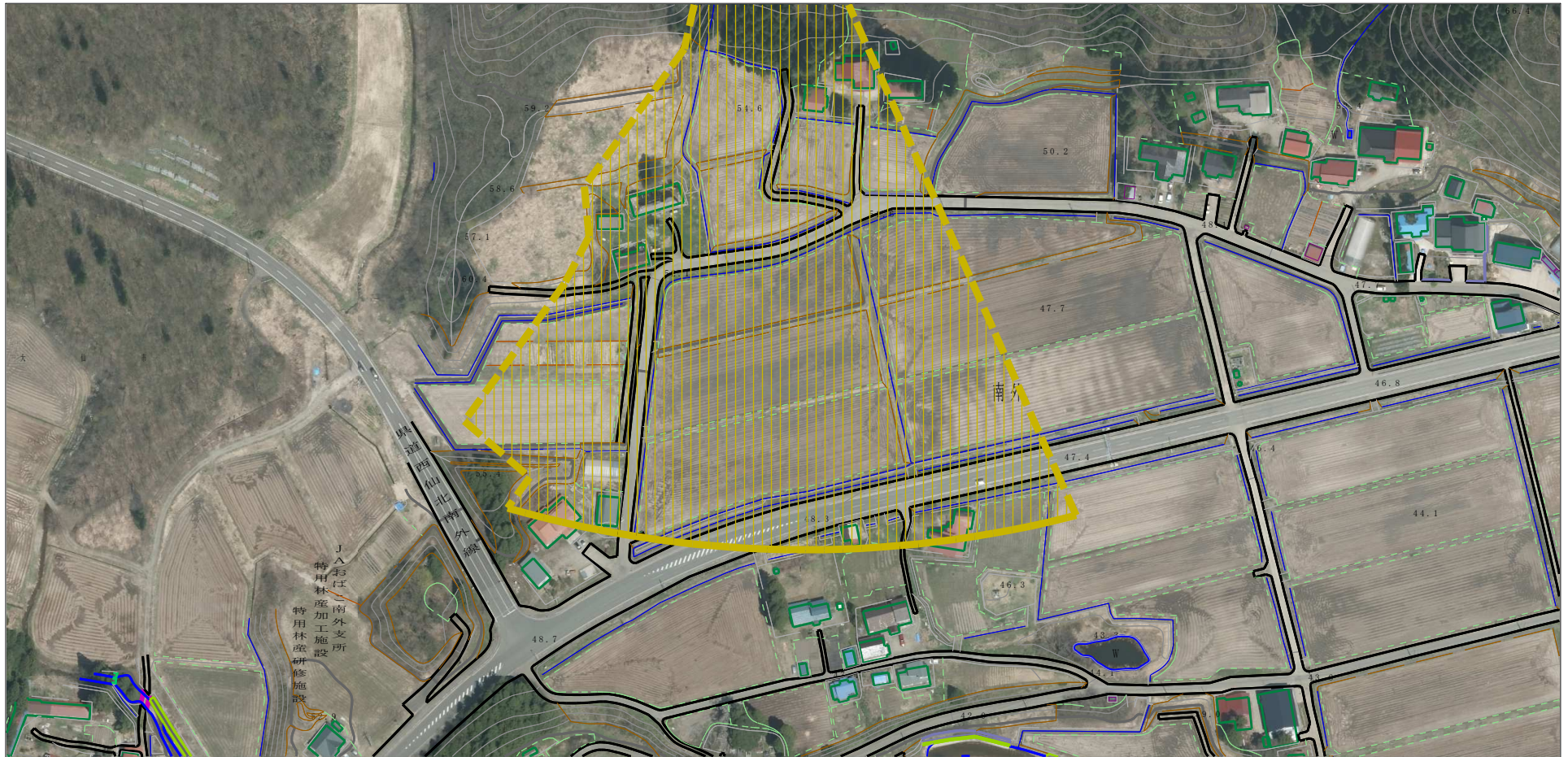
土砂災害警戒区域・土砂災害特別警戒区域の指定の区域区分図

土砂災害防止法施行令第二条の基準に該当する区域 (土砂災害警戒区域)	
土砂災害防止法施行令第三条の基準に該当する区域	
それ以外の区域	

N
縮尺
1:2,500

自然現象の種類	土石流	溪流番号	428-II-036-1
告示番号	第635号	溪流名	大和野沢1-1
告示年月日	平成28年11月29日	所在地	秋田県大仙市南外南楡岡 字西ノ又並びに同市南外字大和野

参考資料 (その3)



様式-3 (土)

土砂災害警戒区域・土砂災害特別警戒区域の指定の区域区分図

土砂災害防止法施行令第二条の基準に該当する区域 (土砂災害警戒区域)	
土砂災害防止法施行令第三条の基準に該当する区域	
それ以外の区域	

N
縮尺
1:2,500

自然現象の種類	土石流	溪流番号	428-II-036-1
告示番号	第635号	溪流名	大和野沢1-1
告示年月日	平成28年11月29日	所在地	秋田県大仙市南外南楯岡 字西ノ又並びに同市南外字大和野

土砂災害警戒区域等の指定の公示に係る図書（その3）

横断測線の区間	土石流の力 (kN/m ²)	土石流の高さ (m)	区分		横断測線の区間	土石流の力 (kN/m ²)	土石流の高さ (m)	区分
0~1	22.35	0.41	R					
1~2	26.19	0.47	R					
2~3	14.25	0.30	Y					
3~4	13.68	0.31	Y					
4~5	12.98	0.32	Y					
5~6	12.20	0.33	Y					
6~7	9.68	0.32	Y					
7~8	3.80	0.23	Y					
8~9	2.42	0.21	Y					
9~10	1.78	0.22	Y					
10~11	1.25	0.23	Y					
11~12	1.39	0.22	Y					
12~13	1.40	0.22	Y					
13~14	1.22	0.23	Y					
14~15	1.04	0.24	Y					
15~16	1.01	0.24	Y					
16~17	1.59	0.33	Y					
17~18	1.30	0.27	Y					
18~19	1.41	0.26	Y					
19~20	1.41	0.26	Y					
20~21	1.56	0.25	Y					
21~22	1.23	0.28	Y					
22~23	0.85	0.32	Y					
23~24	0.98	0.30	Y					
24~25	0.94	0.30	Y					

様式-3 (土) 建築物の構造の規制に必要な衝撃に関する事項	自然現象の種類	土石流	溪流番号	428-II-036-1
	告示番号	第635号	溪流名	大和野沢1-1
	告示年月日	平成28年11月29日	所在地	秋田県大仙市南外南櫛岡 字西ノ又並びに同市南外字大和野