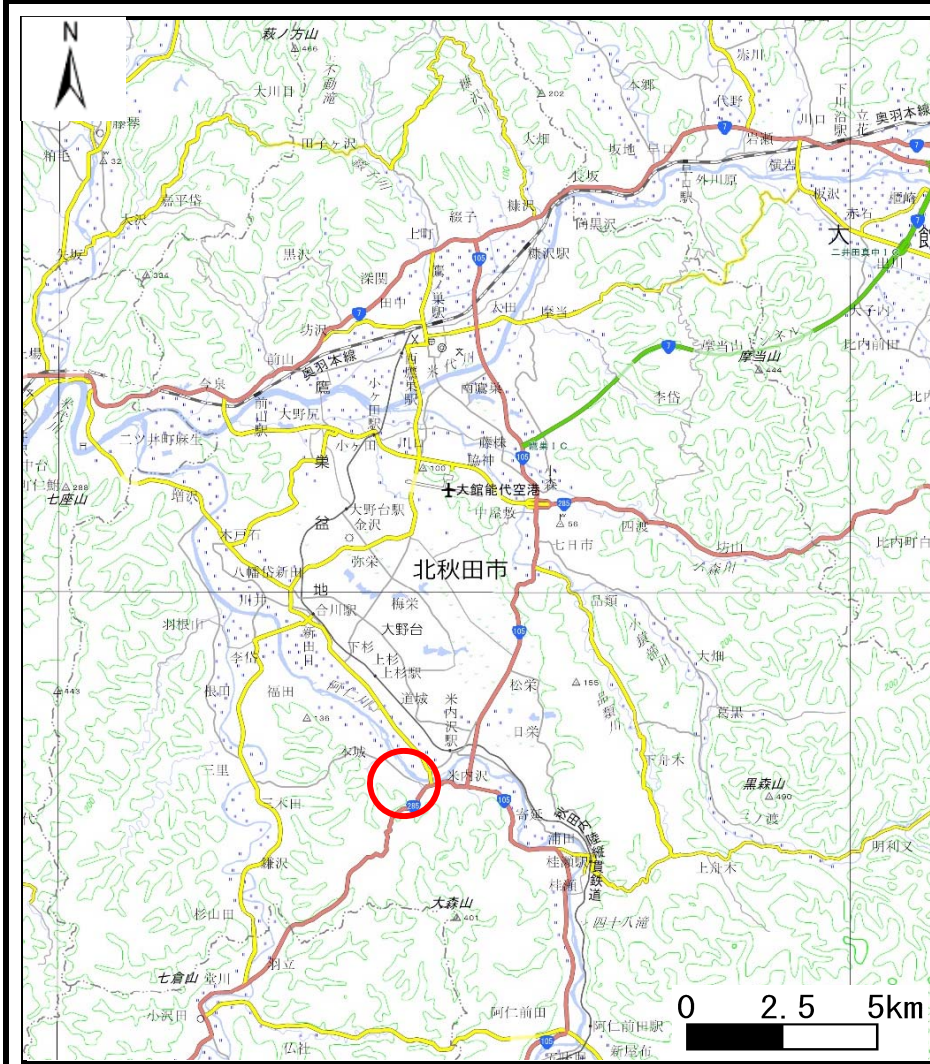
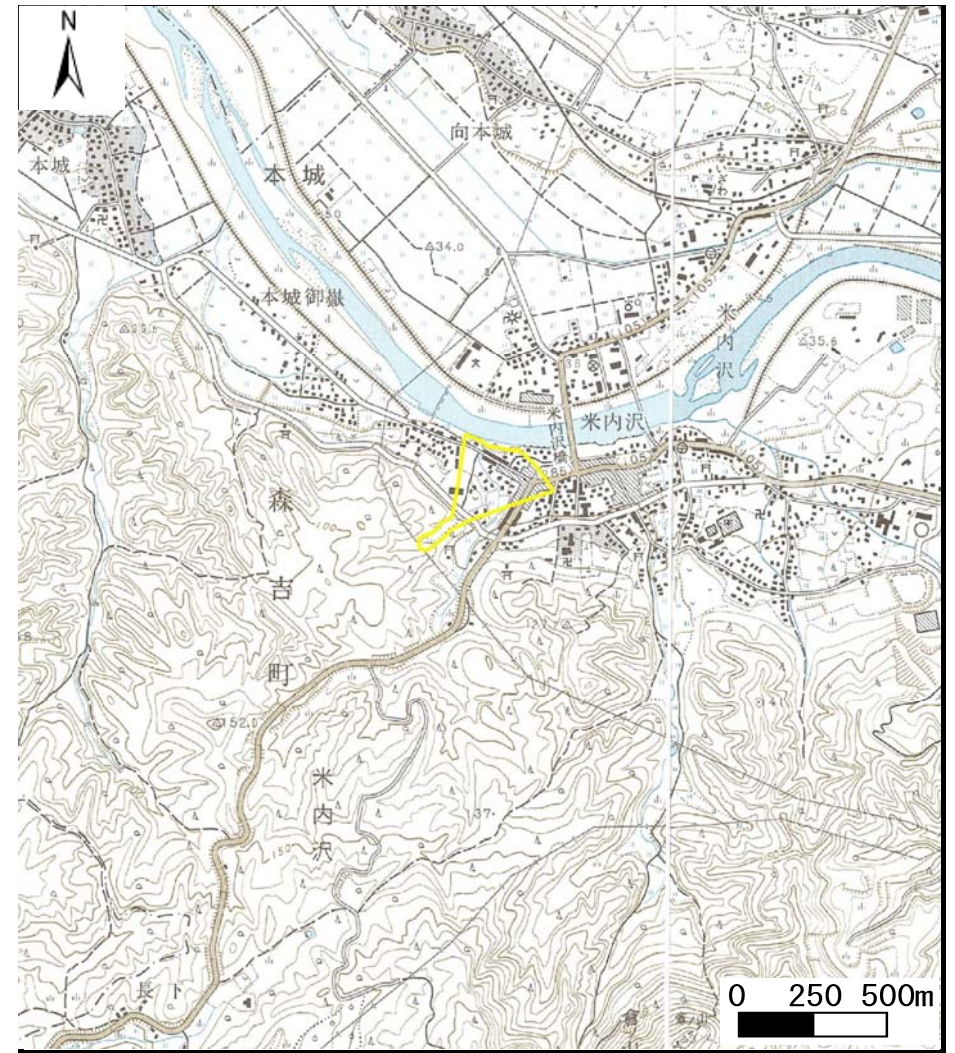


# 土砂災害警戒区域等の指定の公示に係る図書（その1）



(1/200,000)



(1/25,000)

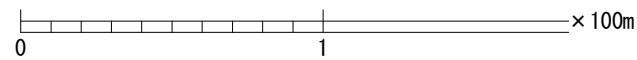
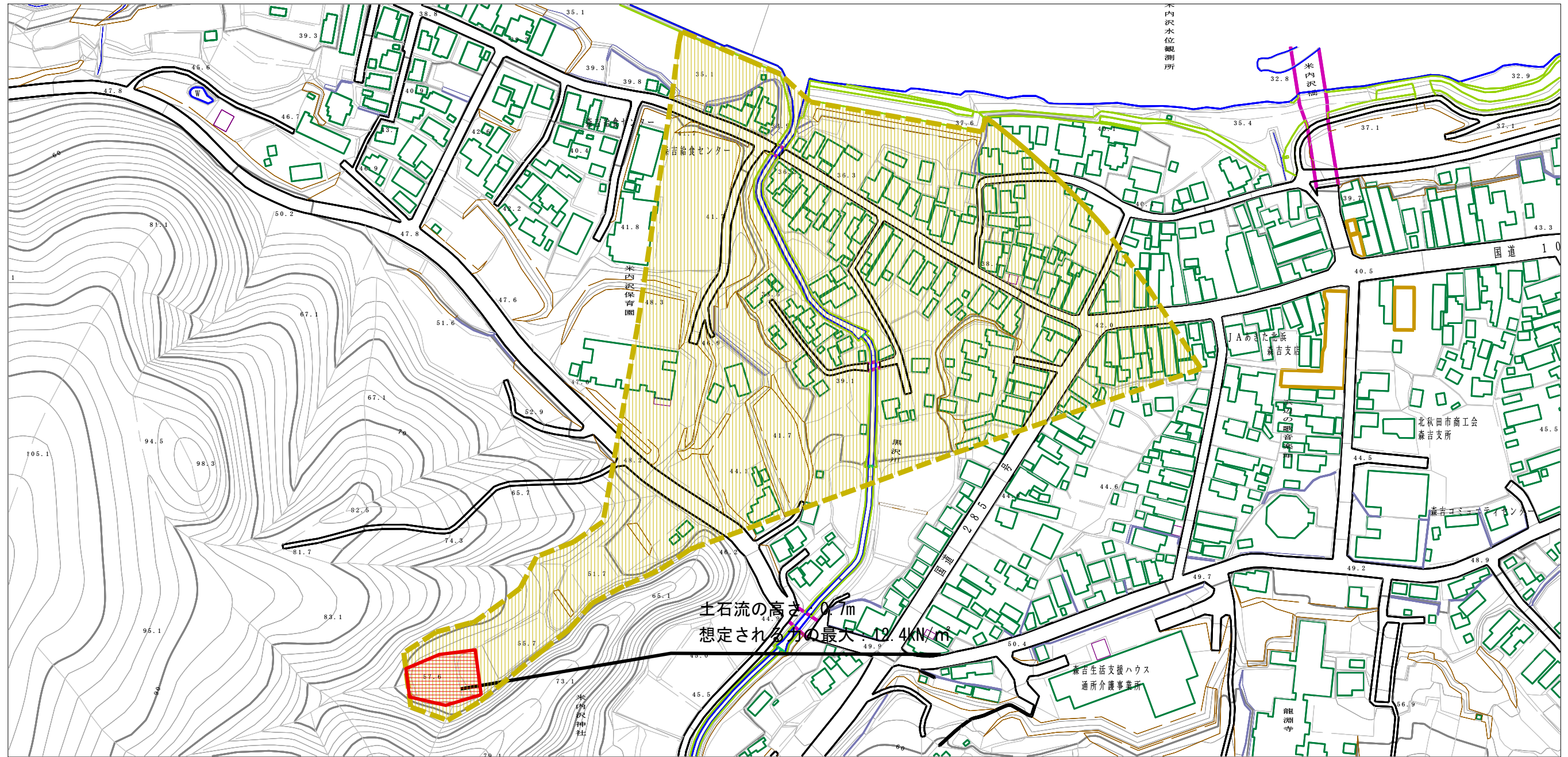
様式-1 (土)  
土砂災害警戒区域・土砂災害特別警戒区域 位置図

自然現象の種類	土石流
溪流番号	I-0225
溪流名	寺ノ沢5
所在地	北秋田市米内沢字黒沢、下川原、寺の下及び御嶽

この地図は、国土地理院長の承認を得て、同院発行の2万5千分1地形図及び電子地形図20万を複製したものである。（承認番号 平28情複、第826号）



土砂災害警戒区域等の指定の公示に係る図書（その2）



様式-2（土）

土砂災害警戒区域・土砂災害特別警戒区域  
区域図

土砂災害防止法施行令第二条の基準に該当する区域

土石流の高さが1mを超える場合、土石等の  
移動による力が50kN/m<sup>2</sup>を超える区域

土石流の高さが1mを超える場合、土石等の  
移動による力が50kN/m<sup>2</sup>以下の区域

それ以外の区域



縮尺  
1:2,500

自然現象 の種類	土石流	溪流番号	I-0225
告示番号	第107号	溪流名	寺ノ沢5
告示年月日	平成29年3月7日	所在地	北秋田市米内沢字黒沢、 下川原、寺の下及び御嶽



参考資料 (その3)



0 1 × 100m

参考資料

土石災害防止法施行令第二条の基準に該当する区域



自然現象の種類

土石流

溪流番号

I-0225

土石災害防止法施行令第三条の基準に該当する区域



告示番号

第107号

溪流名

寺ノ沢5

それ以外の区域



縮尺  
1:2,500

告示年月日

平成29年3月7日

所在地

北秋田市米内沢字黒沢、下川原、寺の下及び御嶽



