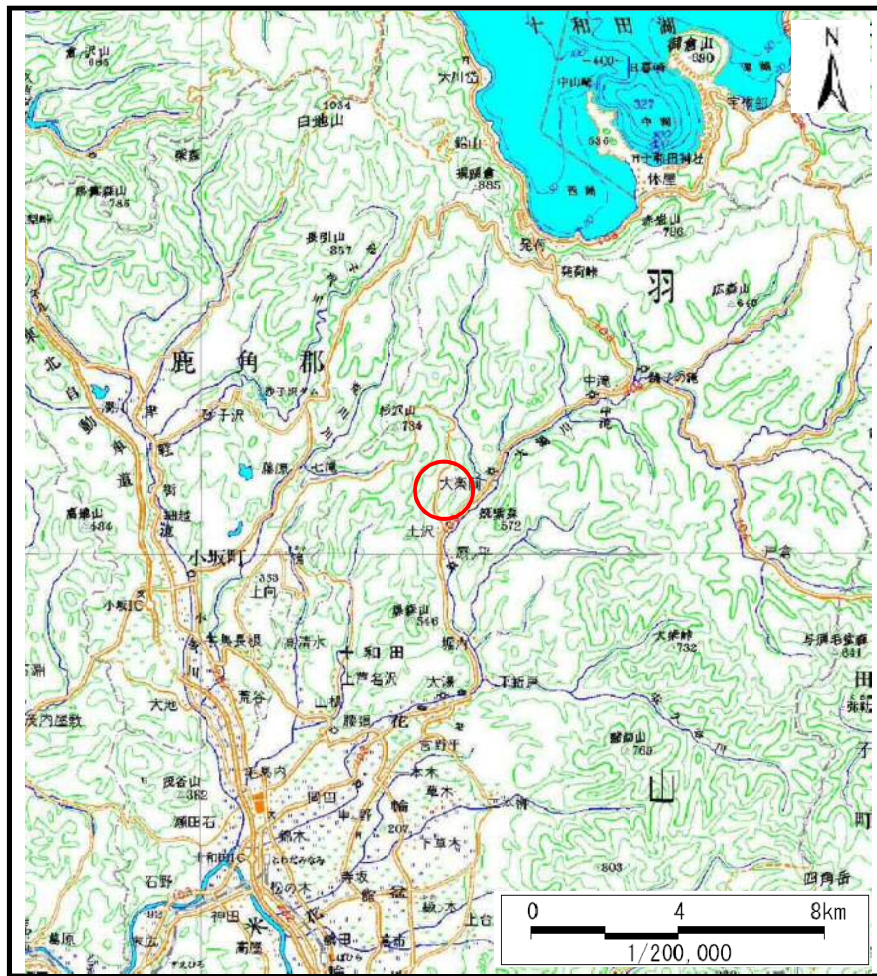
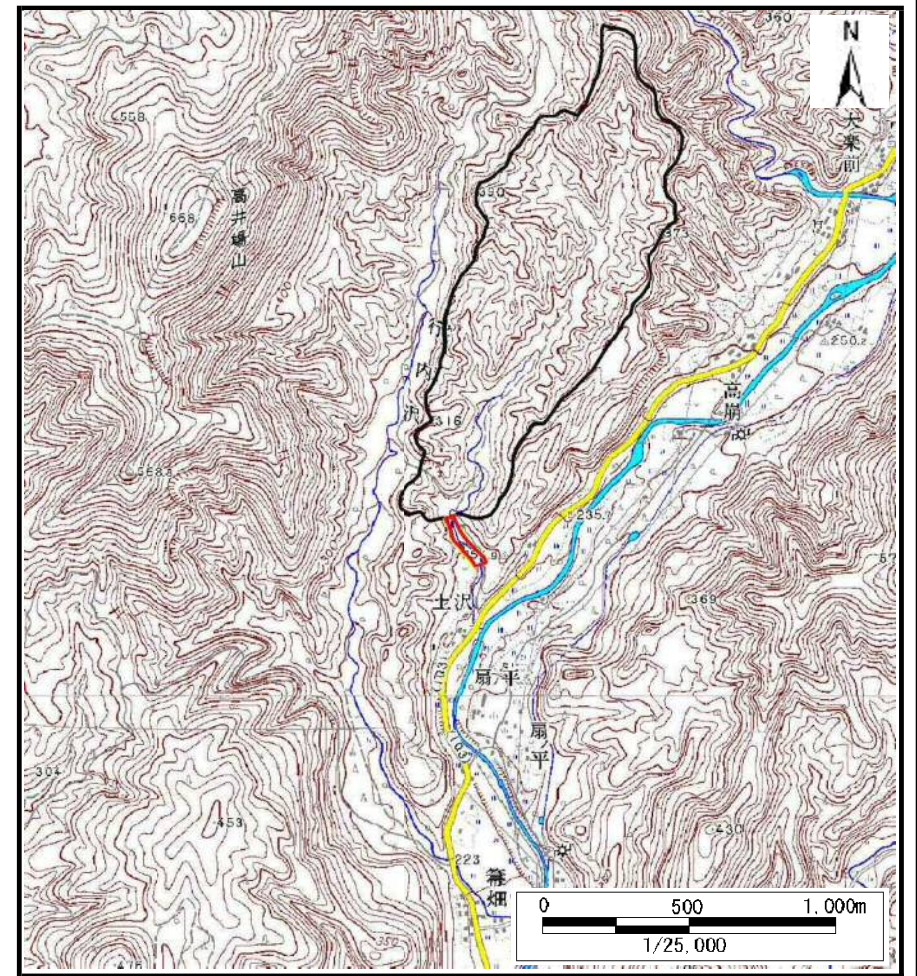


土砂災害警戒区域等の指定の公示に係る図書（その1）



(1/200,000)

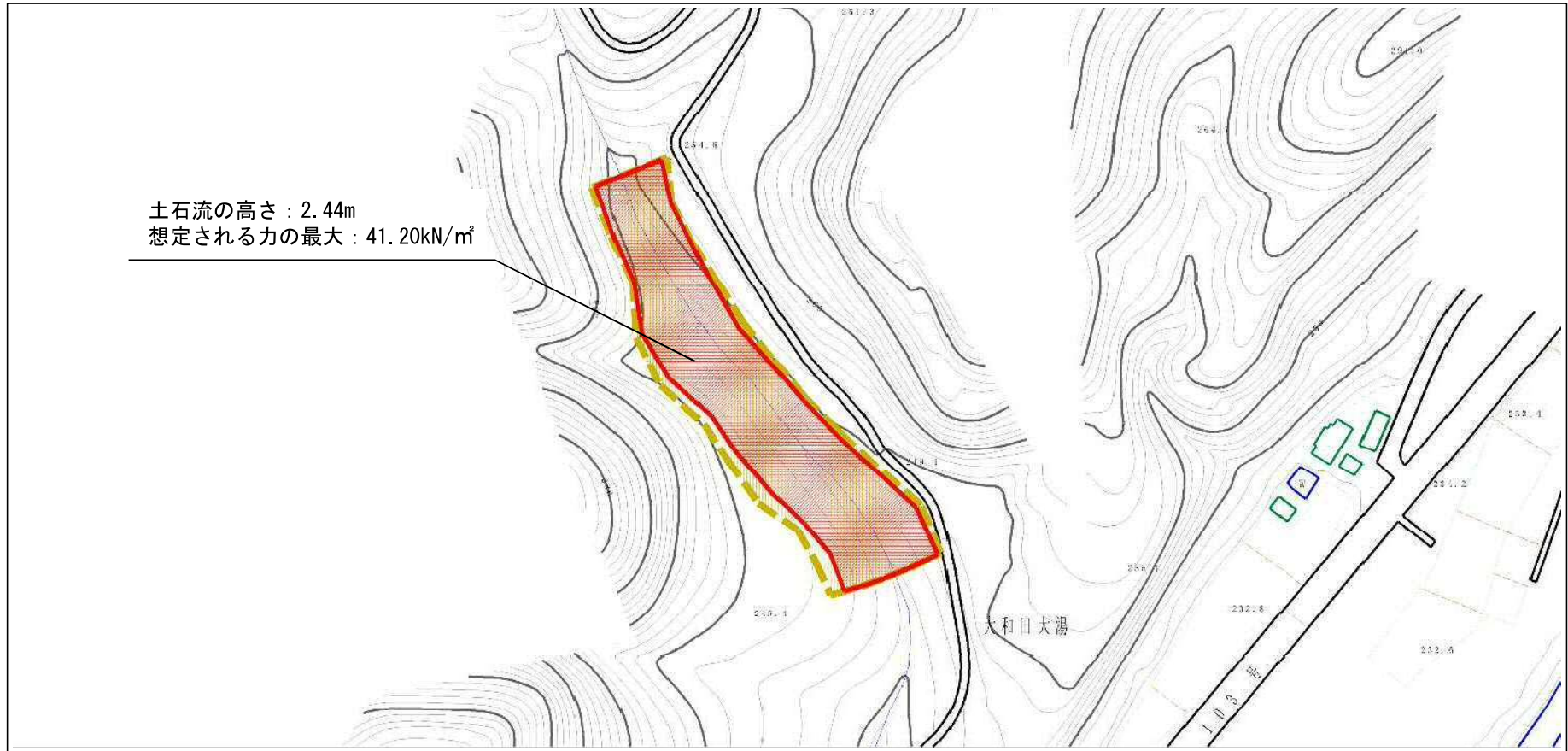


(1/25,000)

様式－1（土）
土砂災害警戒区域・土砂災害特別警戒区域 位置図

自然現象の種類	土石流
溪流番号	Ⅱ-0051
溪流名	土沢1
所在地	秋田県鹿角市十和田大湯字土沢

土砂災害警戒区域等の指定の公示に係る図書（その2）

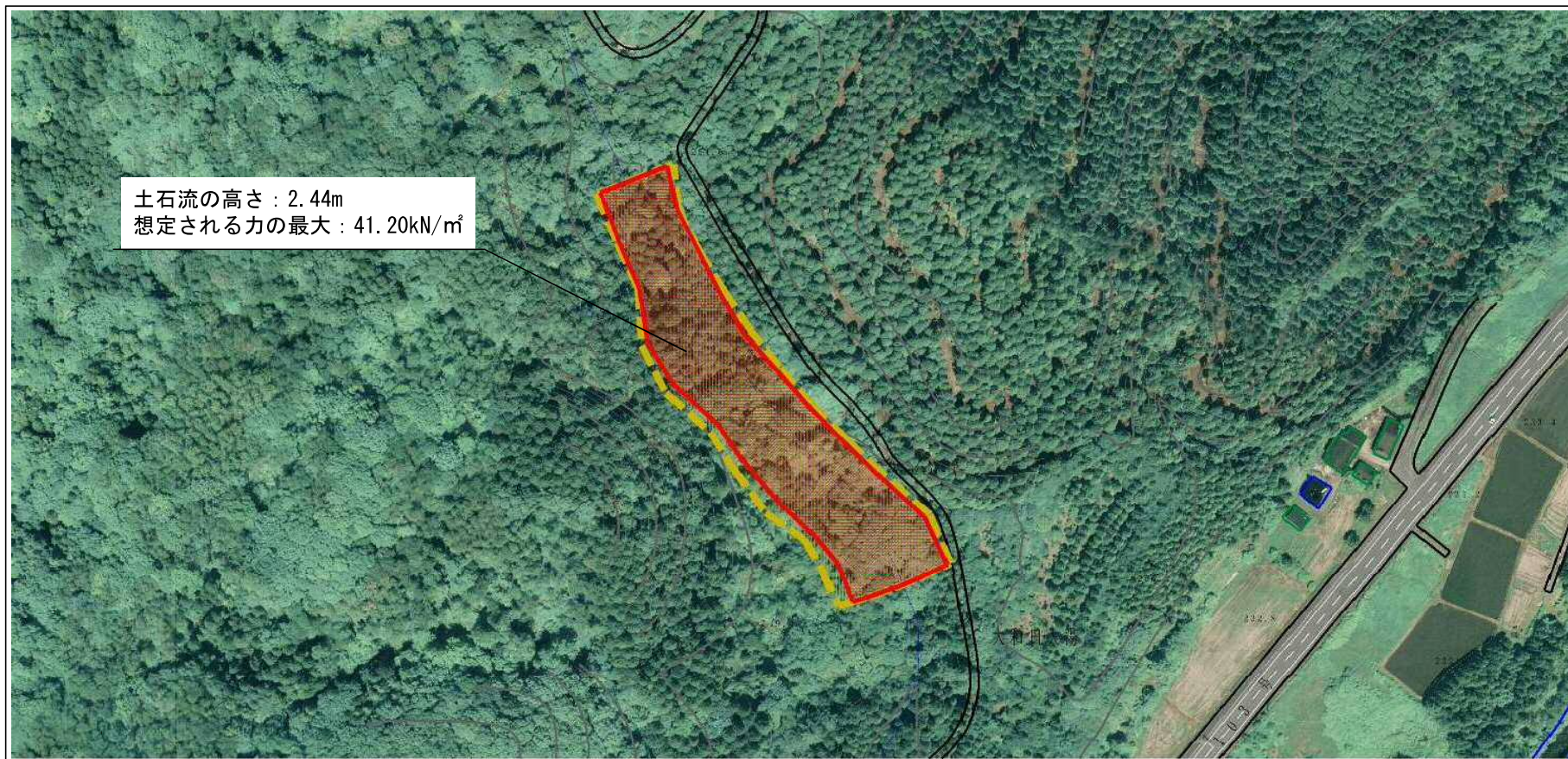


様式－2（土）

土砂災害警戒区域・土砂災害特別警戒区域図

土砂災害防止法施行令第三條の基準に該当する区域 (土砂災害警戒区域)	土砂災害防止法施行令第二條の基準に該当する区域 (土砂災害警戒区域)		N 縮尺 1:2,500	自然現象の種類	土石流	溪流番号	II-0051
	土石流の高さが1mを超える場合、土石等の移動による力が50kN/mを超える区域			告示番号	第263号	溪流名	土沢1
	土石流の高さが1mを超える場合、土石等の移動による力が50kN/m以下の区域			告示年月日	平成29年5月19日	所在地	秋田県鹿角市十和田大湯字土沢
	それ以外の区域						

参考資料（その3）



0
|
|
 × 100m

参考資料

	土石災害防止法施行令第二条の基準に該当する区域 (土石災害警戒区域)			N 縮尺 1:2,500	自然現象 の種類	土石流	溪流番号	II-0051
	土石災害防止 法施行令第三 条の基準に該 当する区域 (土石災害特別 警戒区域)	土石流の高さが1mを超える場合、土石等の 移動による力が50kN/m ² を超える区域			告示番号	第263号	溪流名	土沢1
		土石流の高さが1mを超える場合、土石等の 移動による力が50kN/m ² 以下の区域			告示年月日	平成29年5月19日	所在地	秋田県鹿角市十和田大湯 字土沢
		それ以外の区域						

