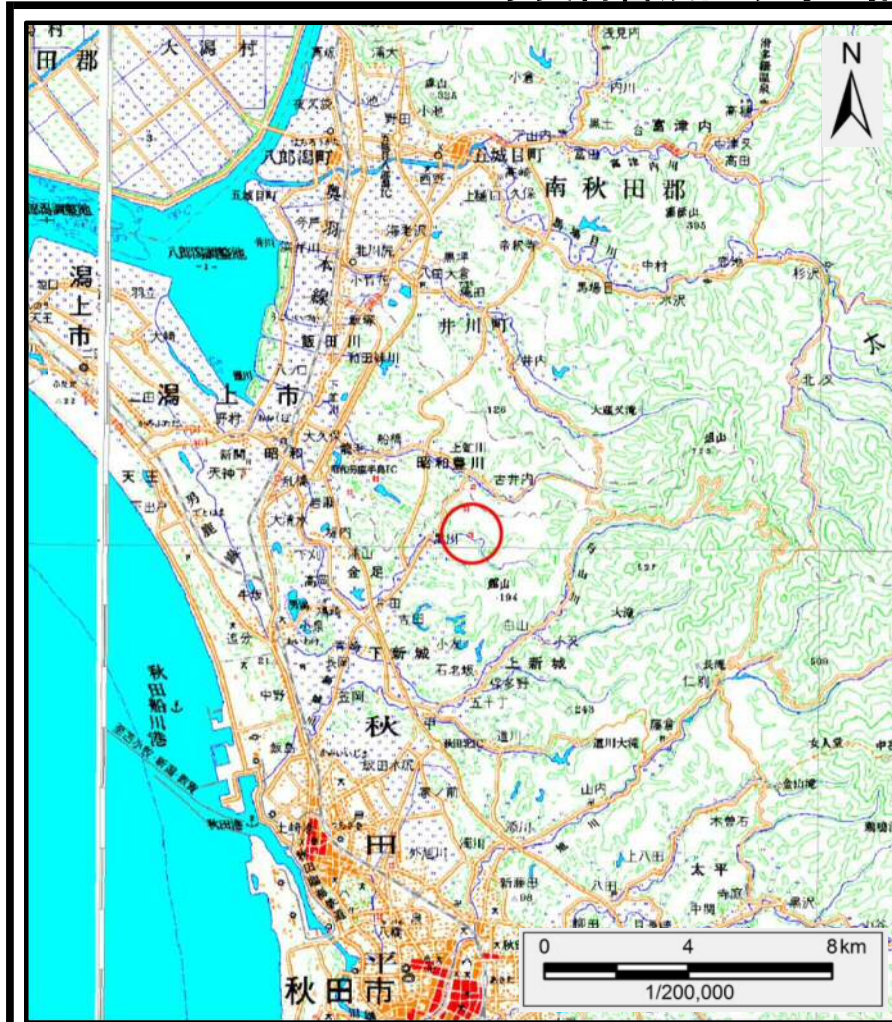
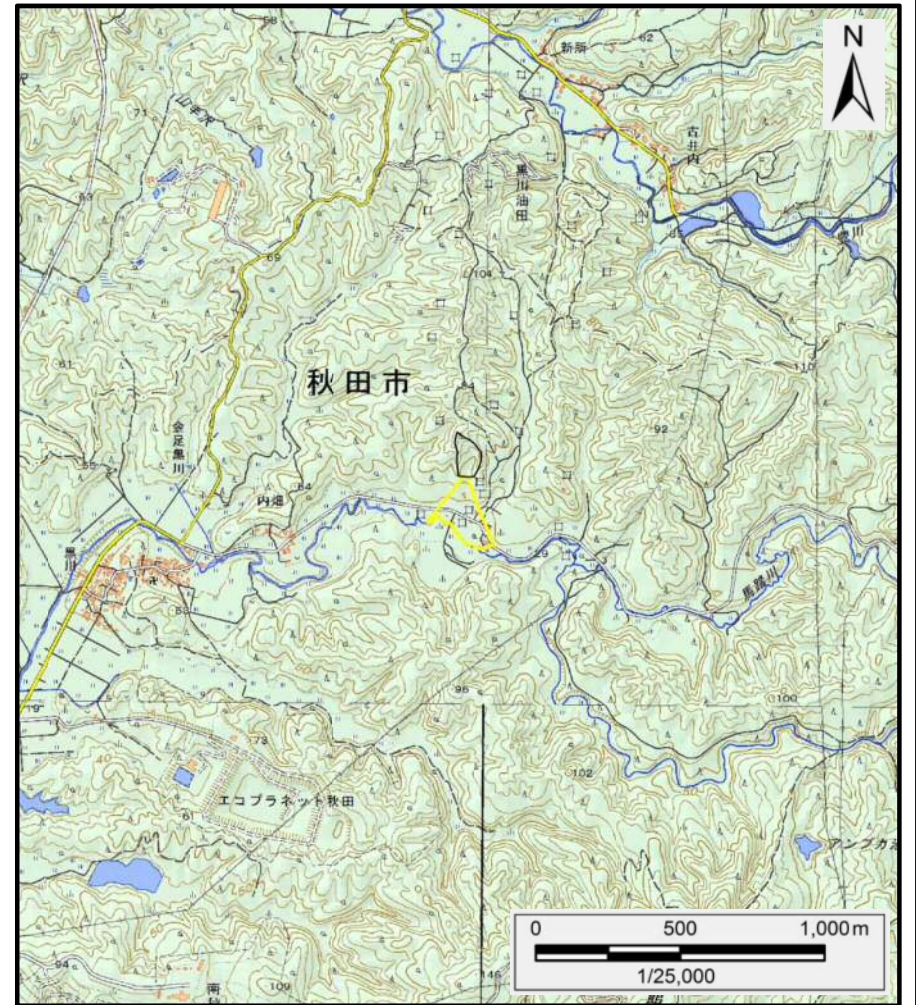


土砂災害警戒区域等の指定の公示に係る図書（その1）



(1/200,000)



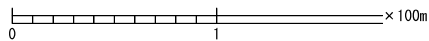
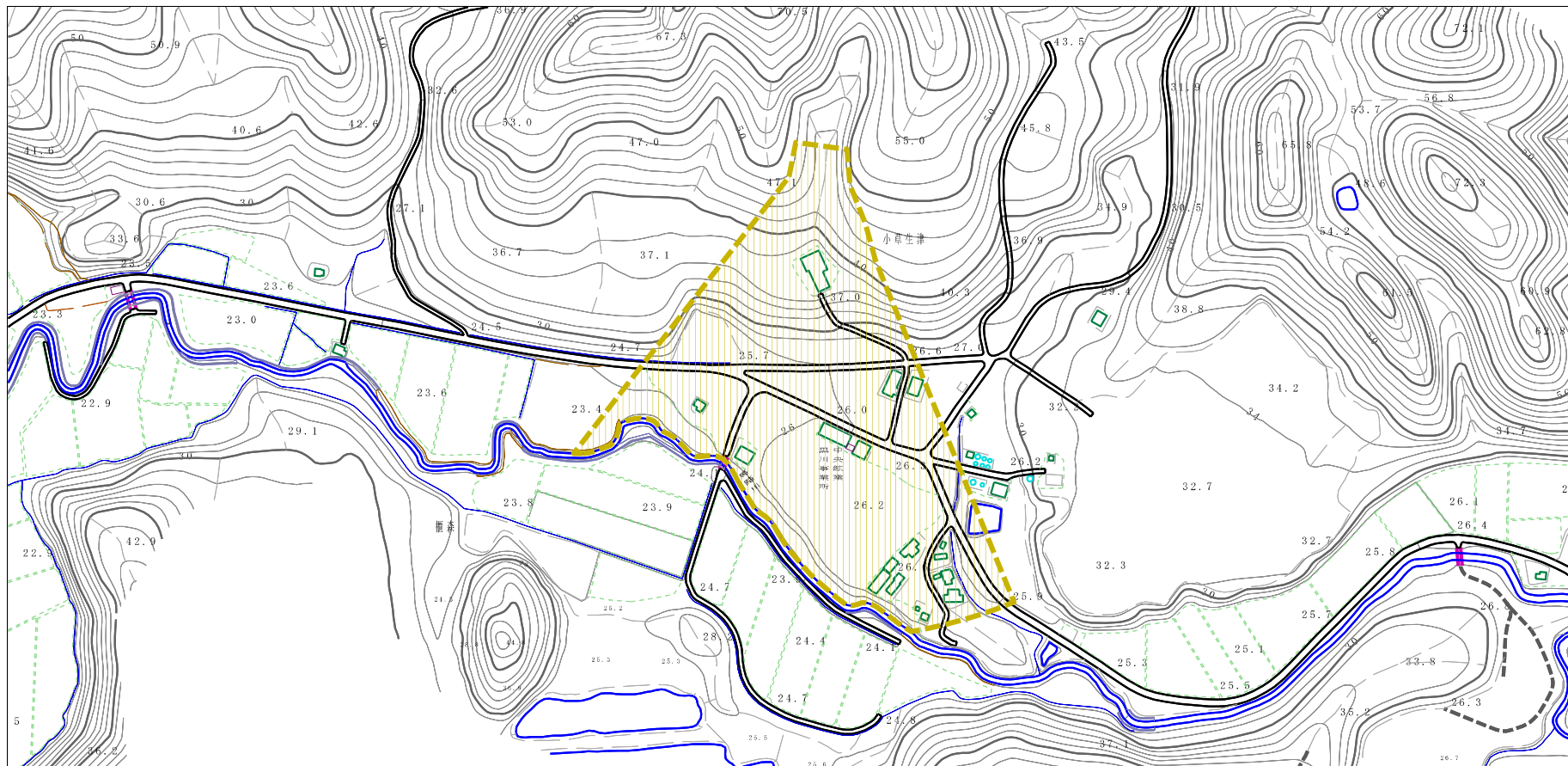
(1/25,000)

様式－1（土）
土砂災害警戒区域・土砂災害特別警戒区域 位置図

自然現象の種類	土石流
溪流番号	I-1169
溪流名	小草生津沢
所在地	秋田県秋田市金足黒川字小草生津

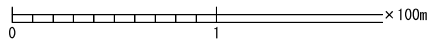
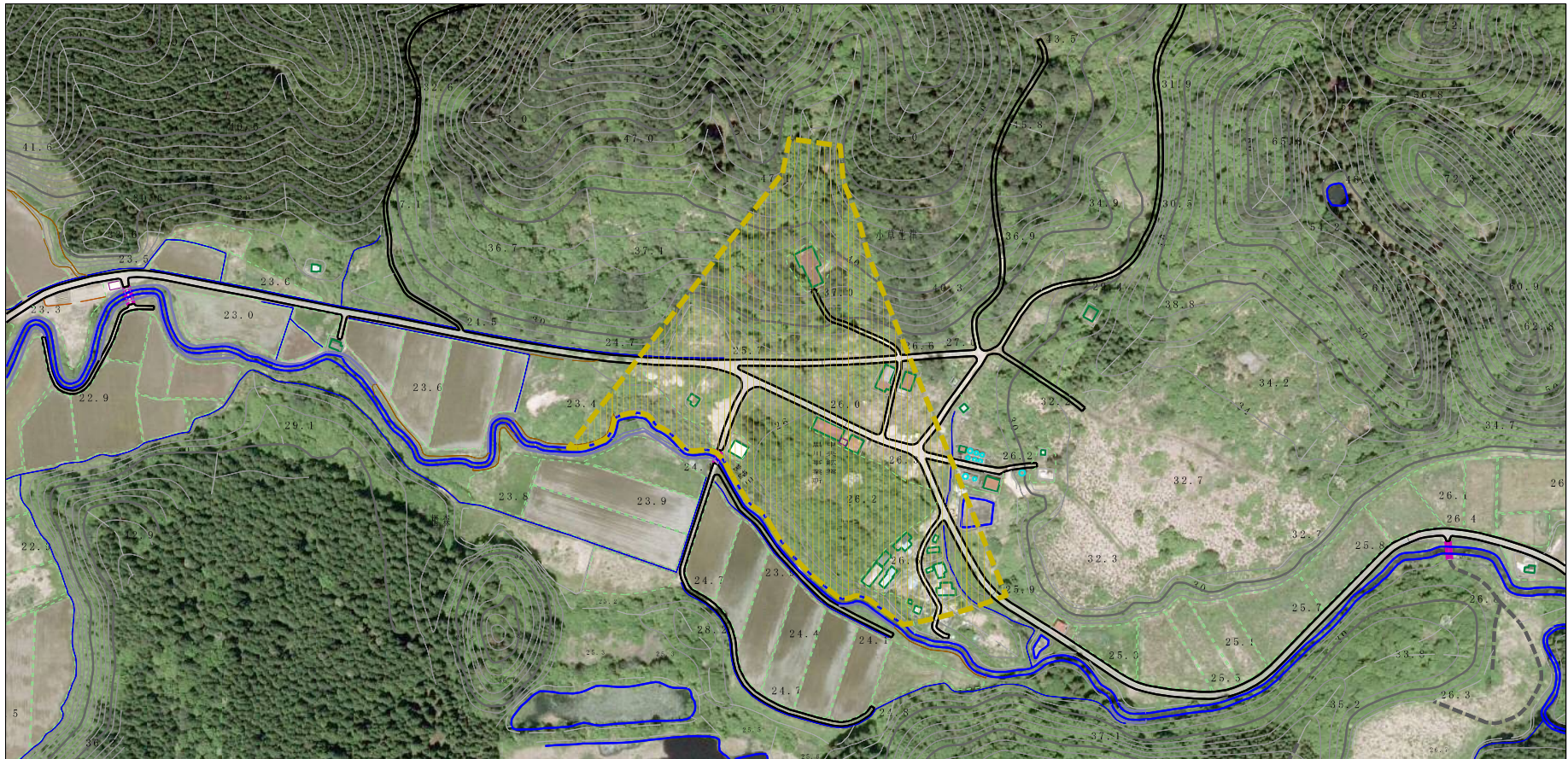
この地図は、国土地理院長の承認を得て、同院発行の電子地形図25000及び電子地形図20万を複製したものである。（承認番号 平28情復、第761号）

土砂災害警戒区域等の指定の公示に係る図書（その2）



様式-2 (土) 土砂災害警戒区域・土砂災害特別警戒区域 区域図	土砂災害防止法施行令第2条の基準に該当する区域		縮尺 1:2,500	自然現象 の種類	土石流	溪流番号 I-1169
	土砂災害防止法施行令第3条の基準に該当する区域			告示番号	第264号	溪流名 小草原津沢
	それ以外の区域			告示年月日	平成29年5月19日	所在地 秋田県秋田市金足黒川 字小草原津

参考資料 (その3)



参考資料	土石災害防止法施行令第二条の基準に該当する区域		 縮尺 1:2,500	自然現象の種類	土石流	溪流番号	I-1169
	土石災害防止法施行令第三条の基準に該当する区域			告示番号	第264号	溪流名	小草生津沢
	それ以外の区域			告示年月日	平成29年5月19日	所在地	秋田県秋田市金足黒川 宇小草生津

