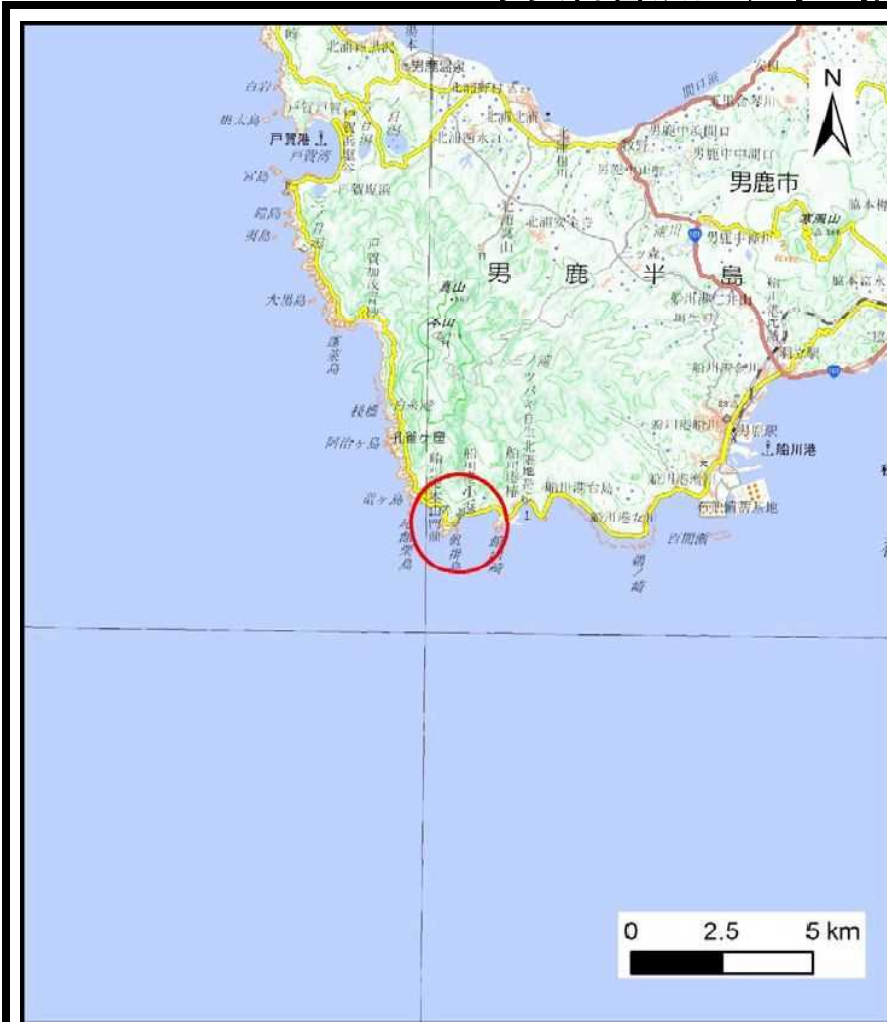


土砂災害警戒区域等の指定の公示に係る図書（その1）



(1/200,000)



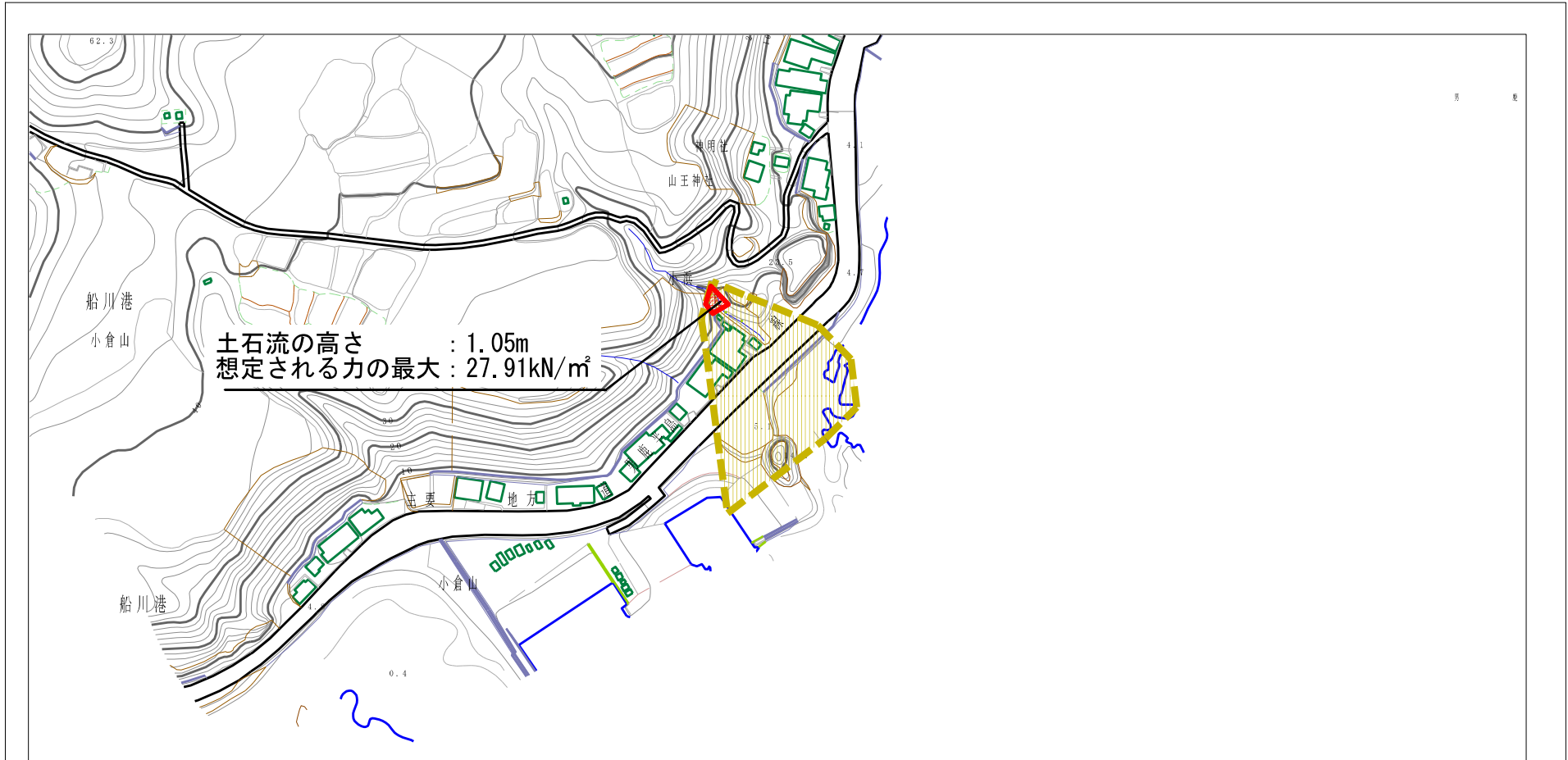
(1/25,000)

様式-1 (土)
土砂災害警戒区域・土砂災害特別警戒区域 位置図

自然現象の種類	土石流
溪流番号	206-II-017
溪流名	下台沢2
所在地	秋田県男鹿市船川港小浜字下台

「測量法に基づく国土地理院長承認（複製）R 1JHF 1065」 「本製品を複製する場合には、国土地理院の長の承諾を得なければならない。」




土砂災害警戒区域等の指定の公示に係る図書（その2）



様式-2 (土) 土砂災害警戒区域・土砂災害特別警戒区域 区域図	土砂災害防止法施行令第二条の基準に該当する区域		N 縮尺 1:2,500	自然現象の種類	土石流	溪流番号	206-II-017
	土砂災害防止法施行令第三条の基準に該当する区域			告示番号	第403号	溪流名	下台沢2
	それ以外の区域			告示年月日	令和2年9月25日	所在地	秋田県男鹿市船川港小浜字下台

参考資料（その2）



様式-2（土） 土砂災害警戒区域・土砂災害特別警戒区域 区域図	土砂災害防止法施行令第二条の基準に該当する区域		 縮尺 1:2,500	自然現象の種類	土石流	溪流番号	206-II-017
	土砂災害防止法施行令第三条の基準に該当する区域			告示番号	第403号	溪流名	下台沢2
	それ以外の区域			告示年月日	令和2年9月25日	所在地	秋田県男鹿市船川港小浜字下台

