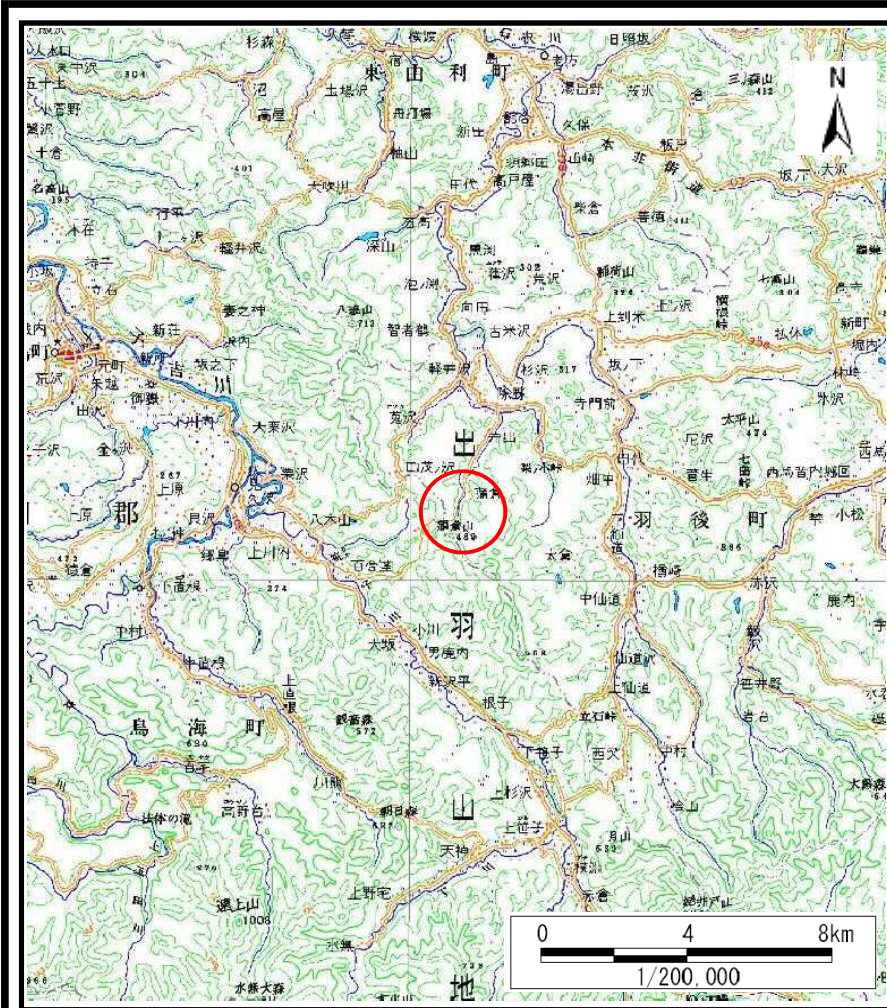
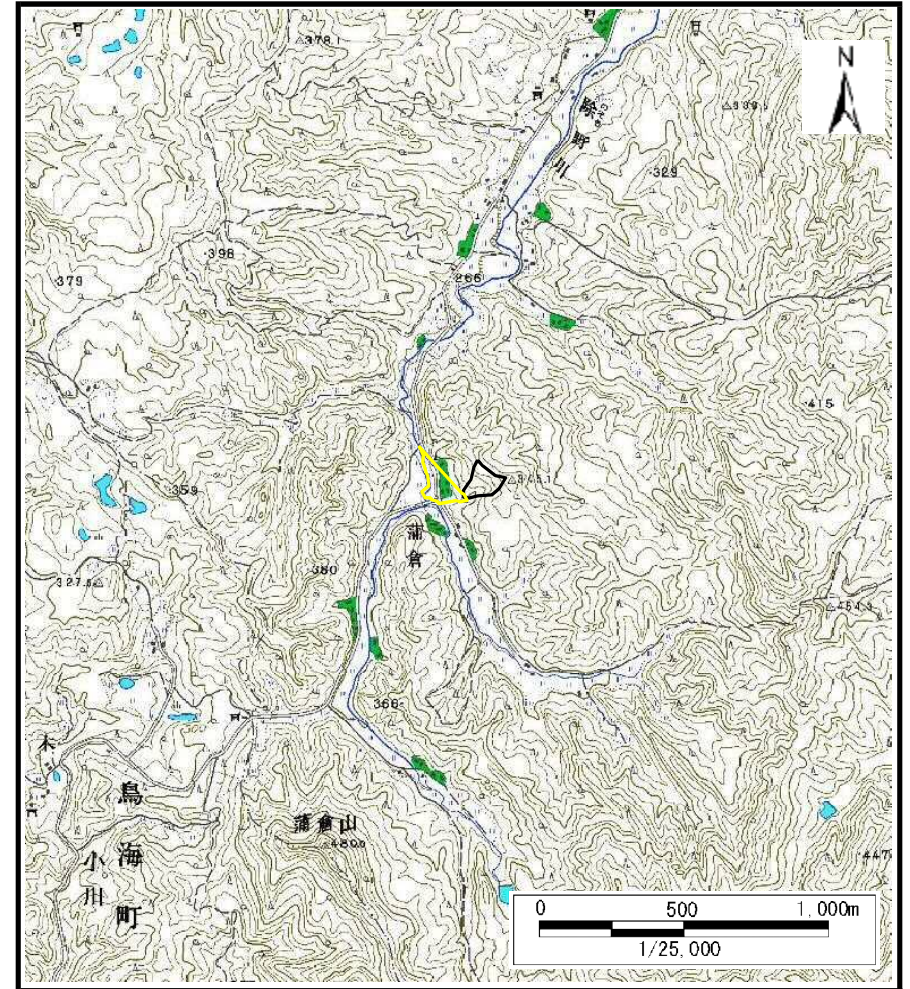


# 土砂災害警戒区域等の指定の公示に係る図書（その1）



(1/200,000)



(1/25,000)

様式-1 (土) 土砂災害警戒区域 位置図	自然現象の種類	土石流
	溪流番号	463-I-090-1
	溪流名	蒲倉沢
	所在地	秋田県雄勝郡羽後町軽井沢字内藤倉及び藤倉

この地図は、国土地理院長の承認を得て、同院発行の数値地図200000（地図画像）及び数値地図25000（地図画像）を複製したものである。（承認番号 平29情複、第71号）

# 土砂災害警戒区域等の指定の公示に係る図書（その2）




0 1 × 100m

様式－2（土）  土砂災害警戒区域 区域図	土砂災害防止法施行令第二条の基準に該当する区域		N   縮尺 1:2,500	自然現象の種類 土石流	溪流番号 463-I-090-1
				告示番号 第32号	溪流名 蒲倉沢
				告示年月日 平成30年1月19日	所在地 秋田県雄勝郡羽後町軽井沢字内藤倉及び藤倉

### 参考資料（その3）



0 1 × 100m

参考資料	土砂災害防止法施行令第二条の基準に該当する区域		N ↑	自然現象の種類	土石流	溪流番号	463-I-090-1
				告示番号	第32号	溪流名	蒲倉沢
			縮尺 1:2,500	告示年月日	平成30年1月19日	所在地	秋田県雄勝郡羽後町軽井沢字内藤倉及び藤倉

