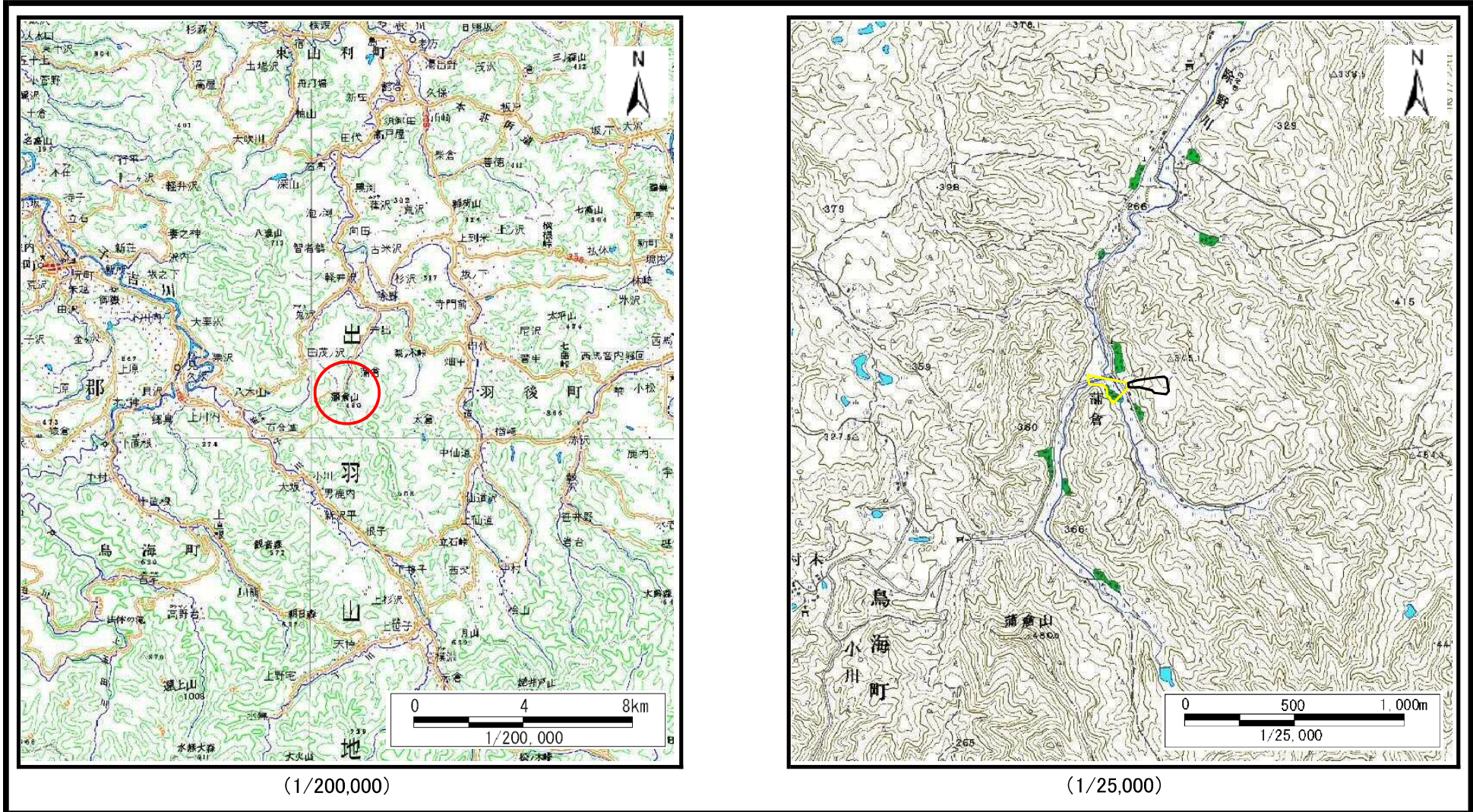


土砂災害警戒区域等の指定の公示に係る図書（その1）



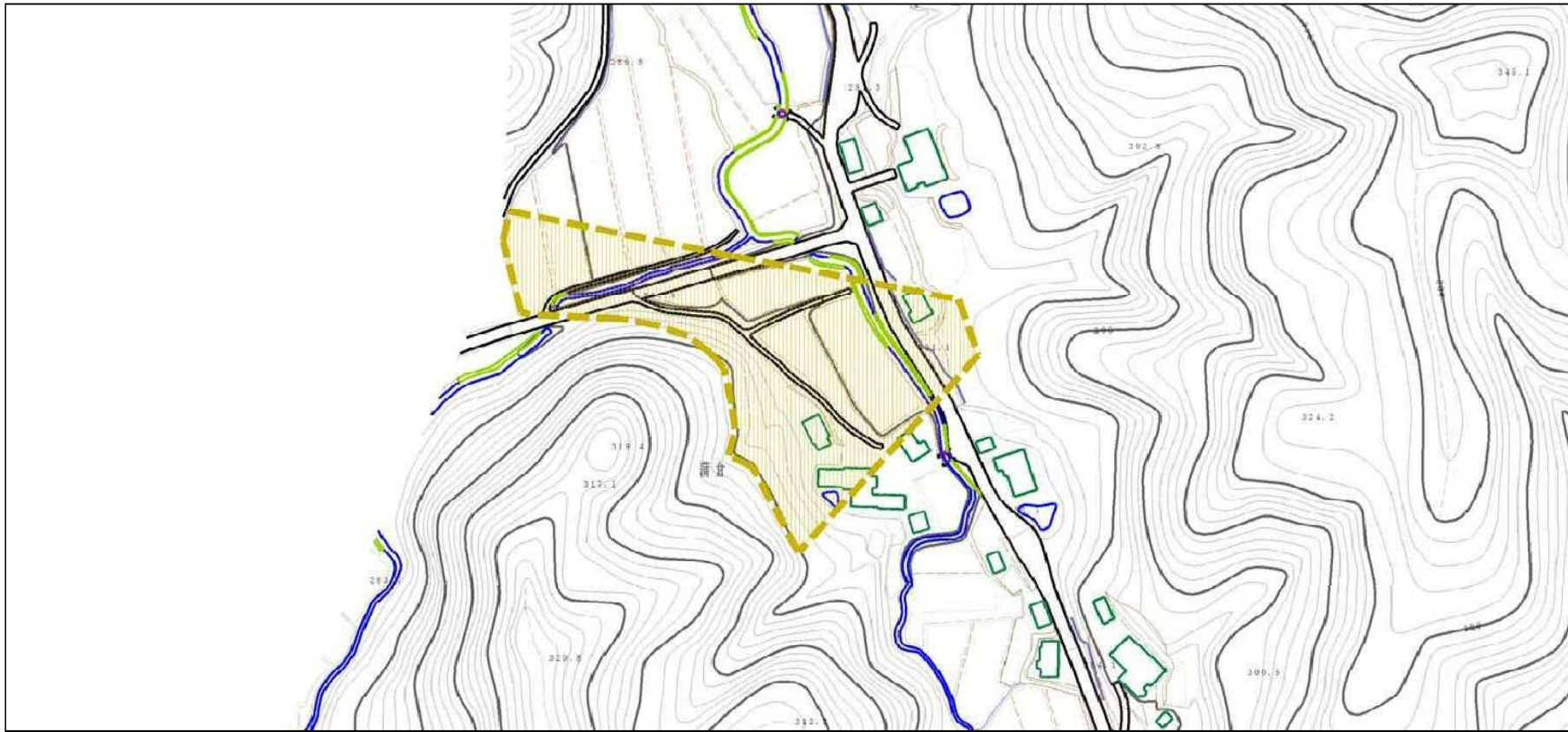
(1/200,000)

(1/25,000)

様式-1 (土) 土砂災害警戒区域 位置図	自然現象の種類	土石流
	溪流番号	463-I-090-2
	溪流名	蒲倉沢-1
	所在地	秋田県雄勝郡羽後町軽井沢字内藤倉、藤倉及び藤倉山

この地図は、国土地理院長の承認を得て、同院発行の数値地図200000（地図画像）及び数値地図25000（地図画像）を複製したものである。（承認番号 平29情複、第71号）

土砂災害警戒区域等の指定の公示に係る図書（その2）



0 1 × 100m

様式－2（土）

土砂災害警戒区域 区域図

土砂災害防止法施行令第二条の基準に該当する区域



縮尺
1:2,500

自然現象
の種類

土石流

溪流番号

463-I-090-2

告示番号

第32号

溪流名

蒲倉沢一

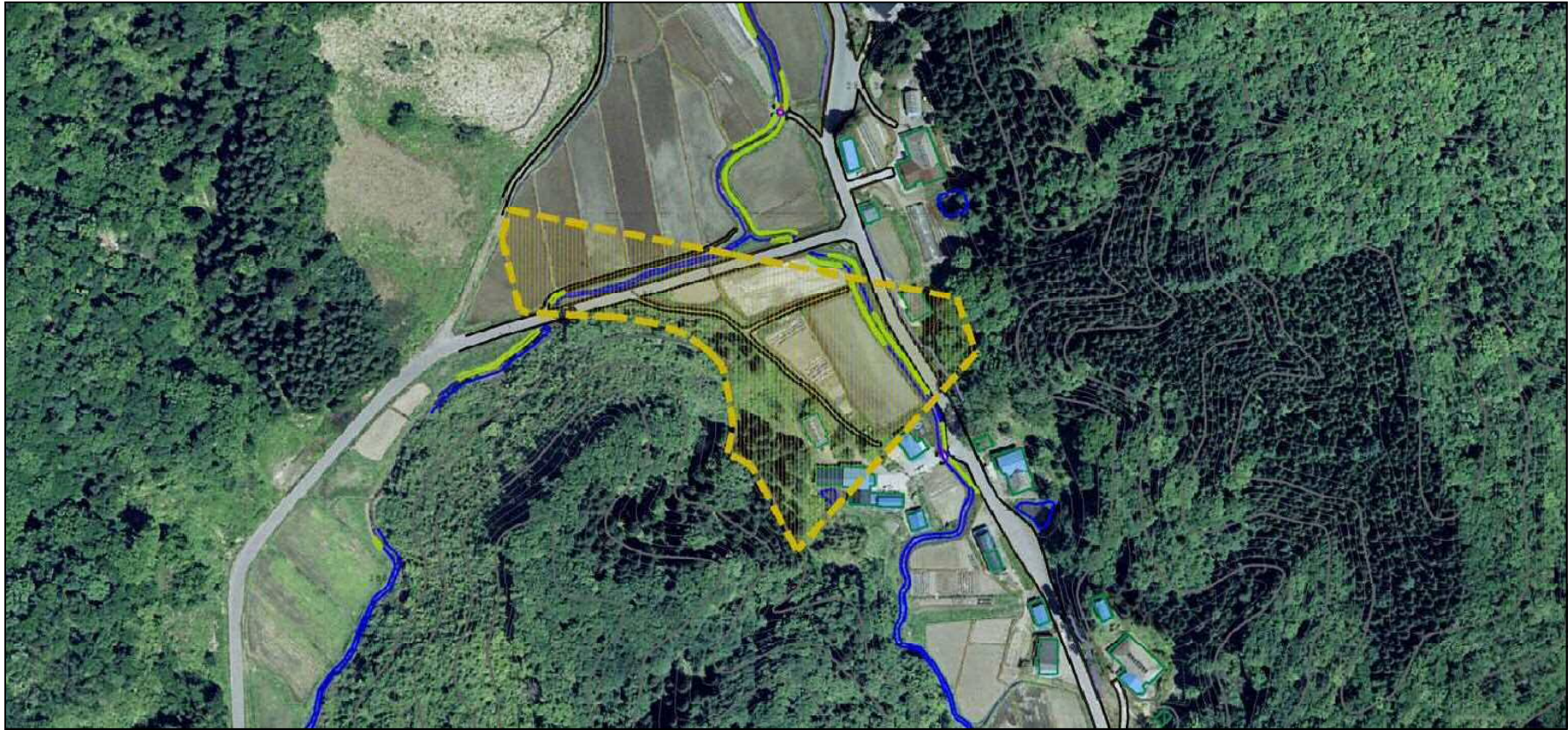
告示年月日

平成30年1月19日


所在地

秋田県雄勝郡羽後町軽井沢字内
藤倉、藤倉及び藤倉山

参考資料 (その3)



0 1 × 100m

参考資料	土砂災害防止法施行令第二条の基準に該当する区域		N ↑ 縮尺 1:2,500	自然現象の種類	土石流	溪流番号	463-I-090-2
				告示番号	第32号	溪流名	蒲倉沢-1
				告示年月日	平成30年1月19日	所在地	秋田県雄勝郡羽後町軽井沢字内藤倉、藤倉及び藤倉山

