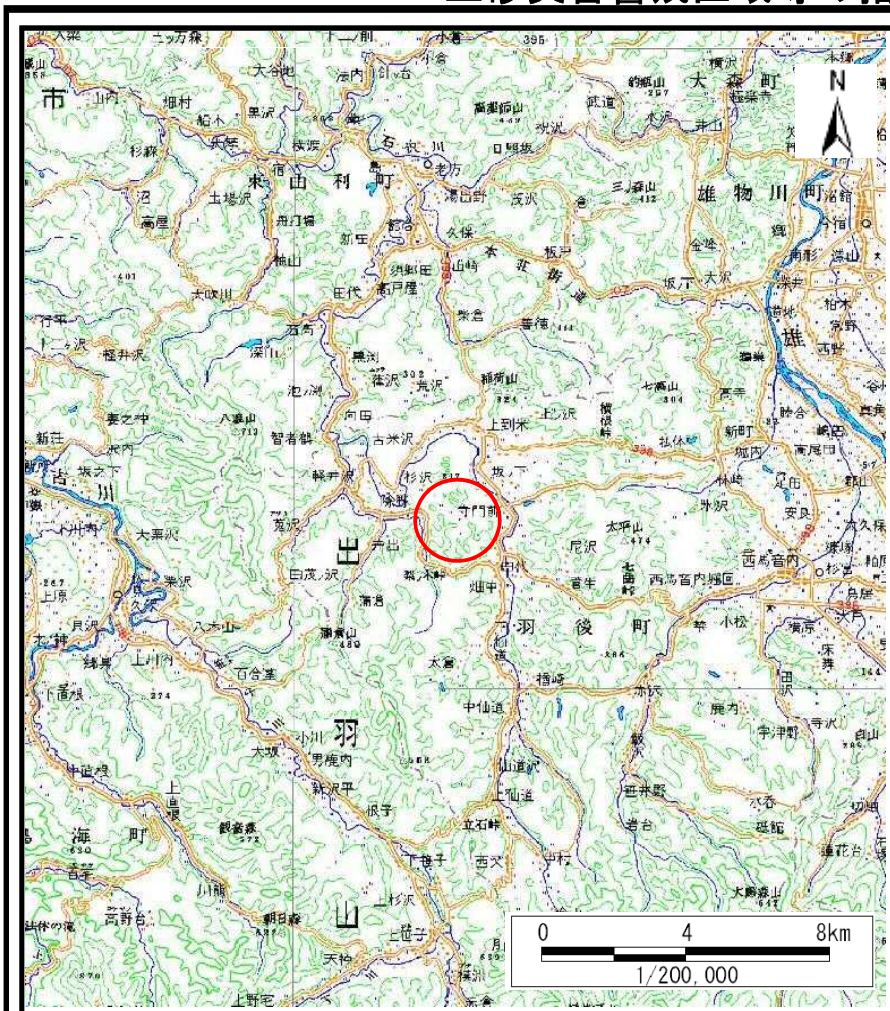
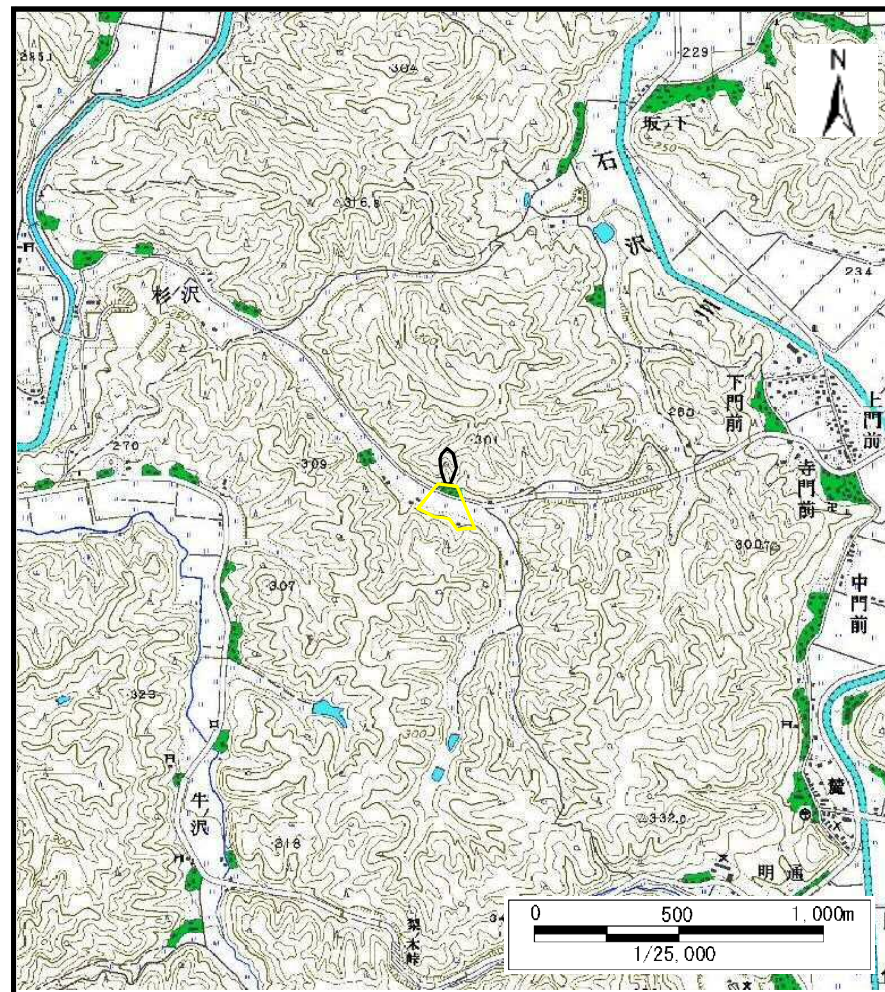


土砂災害警戒区域等の指定に係る図書（その1）



(1/200,000)



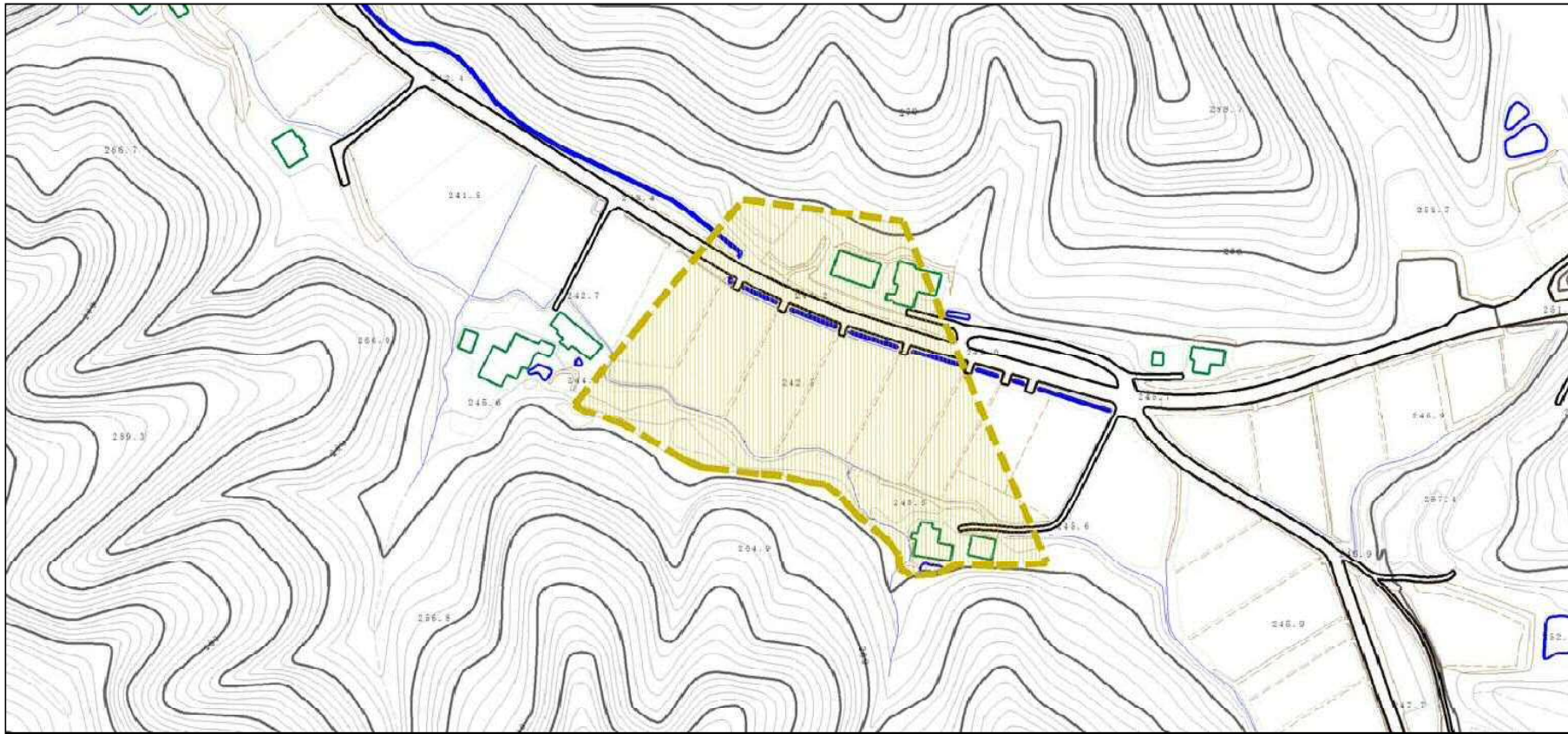
(1/25,000)

様式-1 (土)
土砂災害警戒区域 位置図

自然現象の種類	土石流
溪流番号	463-II-165
溪流名	杉沢5
所在地	秋田県雄勝郡羽後町軽井沢字上杉沢山、上杉沢及び下牛ノ沢

この地図は、国土地理院長の承認を得て、同院発行の数値地図200000（地図画像）及び数値地図25000（地図画像）を複製したものである。（承認番号 平29情複、第71号）

土砂災害警戒区域等の指定の公示に係る図書（その2）



0 1 × 100m

様式－2（土）

土砂災害警戒区域 区域図

土砂災害防止法施行令第二条の基準に該当する区域



縮尺
1:2,500

自然現象
の種類

土石流

溪流番号

463-II-165

告示番号

第33号

溪流名

杉沢5

告示年月日

平成30年1月19日


所在地

秋田県雄勝郡羽後町軽井沢字上杉沢山、上杉沢及び下牛ノ沢

参考資料（その3）



0 1 × 100m

参考資料	土砂災害防止法施行令第二条の基準に該当する区域		N  縮尺 1:2,500	自然現象の種類	土石流	溪流番号	463-II-165
				告示番号	第33号	溪流名	杉沢5
				告示年月日	平成30年1月19日	所在地	秋田県雄勝郡羽後町軽井沢字上杉沢山、上杉沢及び下牛ノ沢

