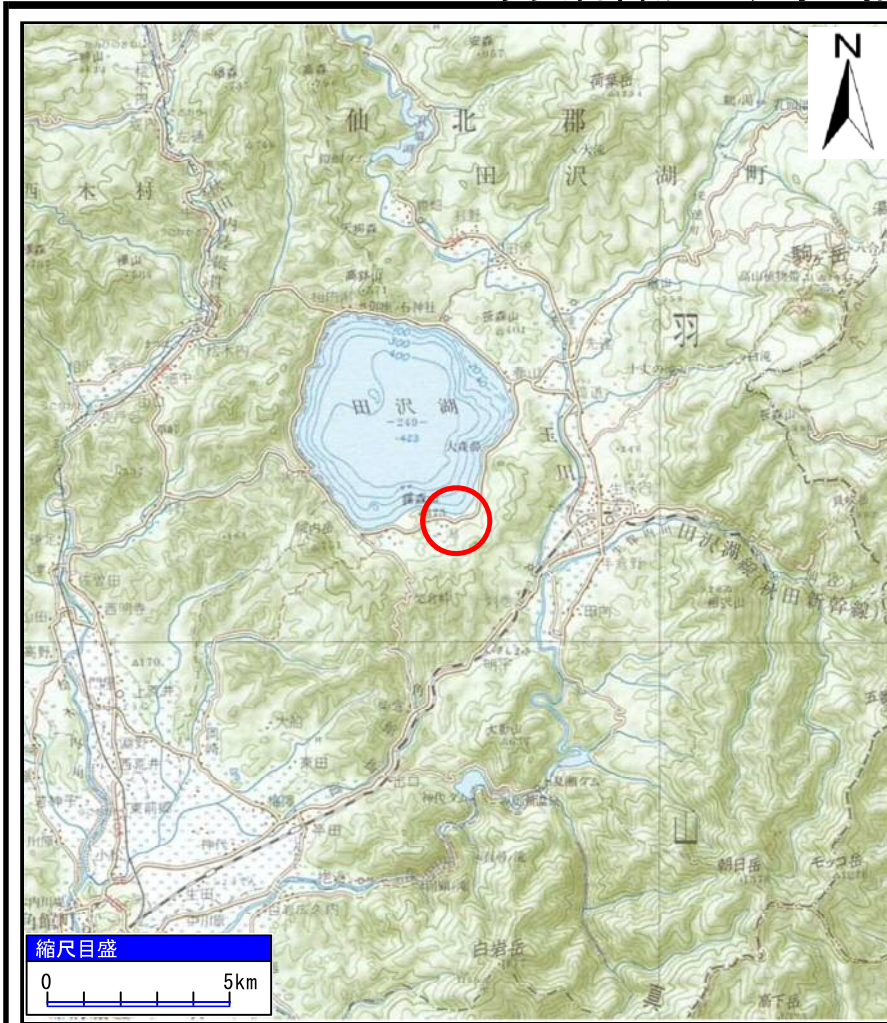
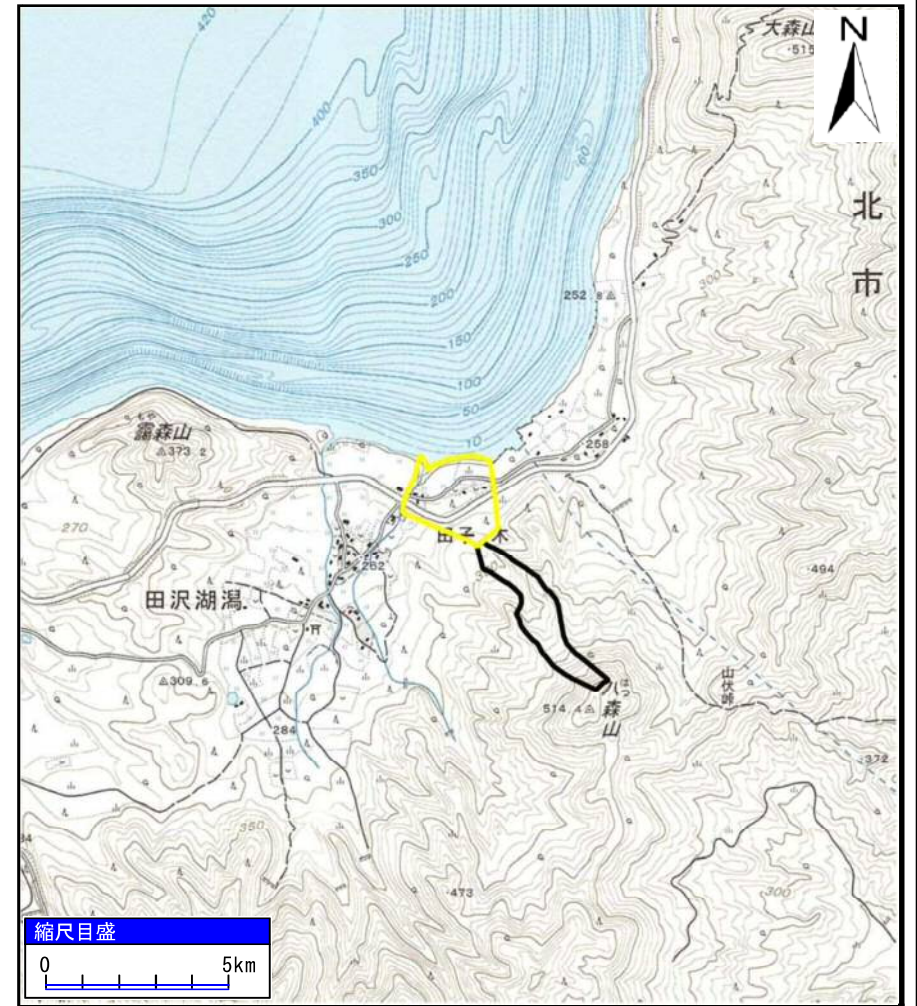


土砂災害警戒区域等の指定の公示に係る図書（その1）



(1/200,000)

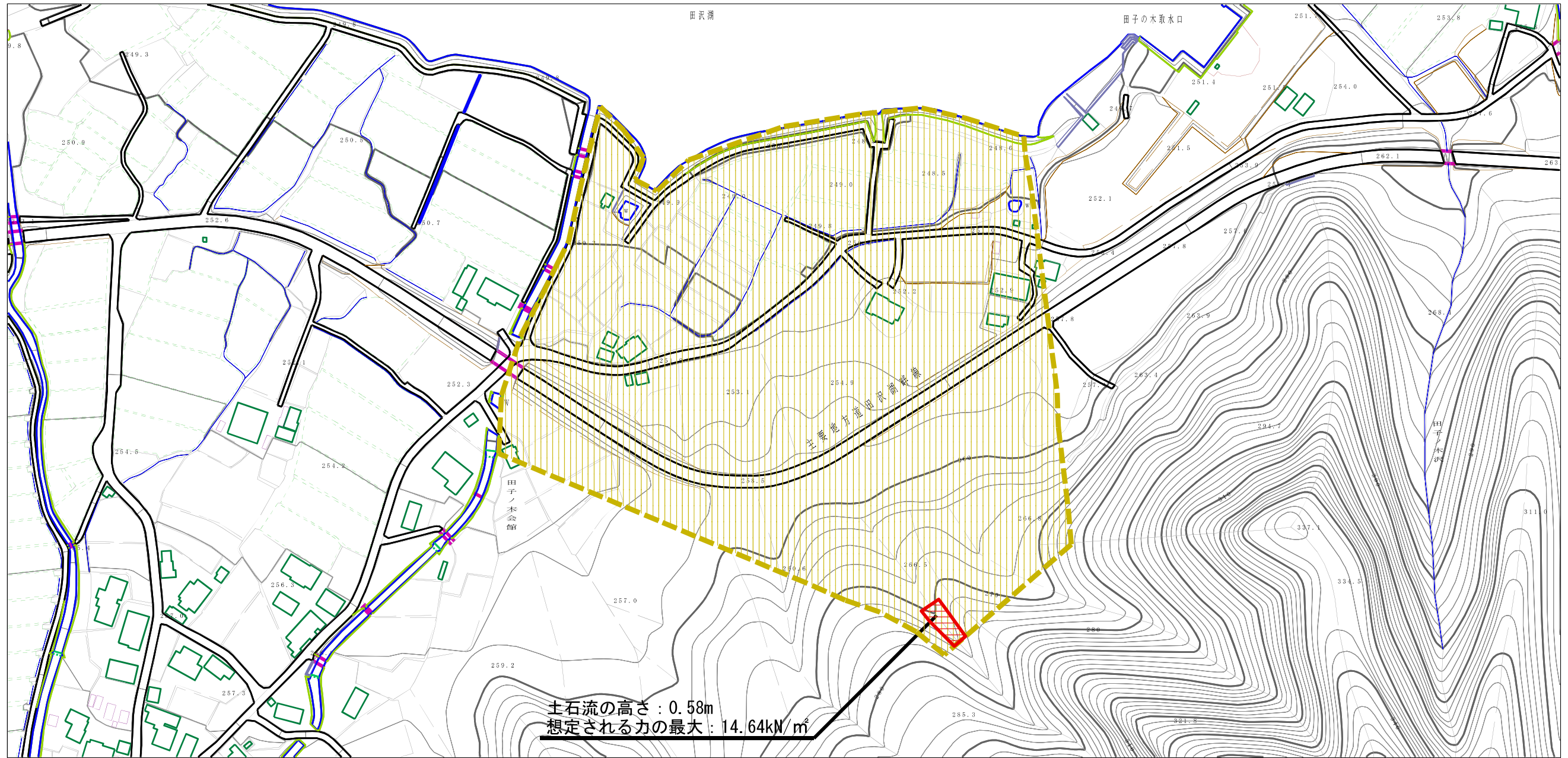


(1/25,000)

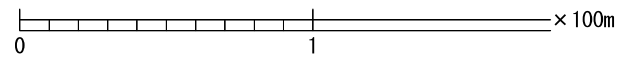
様式-1 (土) 土砂災害警戒区域・土砂災害特別警戒区域 位置図	自然現象の種類	土石流
	溪流番号	426-II-015-1
	溪流名	田子ノ木沢6-1
	所在地	秋田県仙北市田沢湖湯字頭無及び蛭児堂

「この地図は、国土地理院長の承認を得て、同院発行の20万分の1地勢図及び2万5千分の1地形図を複製したものである。（承認番号 平29情複、第1102号）」

土砂災害警戒区域等の指定の公示に係る図書（その2）



土石流の高さ：0.58m
 想定される力の最大：14.64kN/m²



様式-2（土）

土砂災害警戒区域・土砂災害特別警戒区域
 区域図

土砂災害防止法施行令第二条の基準に該当する区域
 「土砂災害警戒区域」

土石流の高さが1mを超える場合、土石等の
 移動による力が50kN/m²を超える区域

土砂災害防止
 法施行令第三
 条の基準に該
 当する区域

土石流の高さが1mを超える場合、土石等の
 移動による力が50kN/m²以下の区域

それ以外の区域



縮尺
 1:2,500

自然現象
 の種類

告示番号

告示年月日

土石流

第178号

平成30年3月20日

溪流番号

溪流名

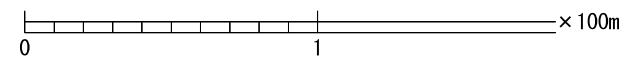
所在地

426-II-015-1

田子ノ木沢6-1

秋田県仙北市田沢湖湯
 字頭無及び蛭見堂

参考資料 (その3)



土石流の高さ : 0.58m
 想定される力の最大 : 14.64kN/m²

参考資料	土砂災害防止法施行令第二条の基準に該当する区域 「土砂災害警戒区域」		N 縮尺 1:2,500	自然現象の種類	土石流	溪流番号	426-II-015-1
	土砂災害防止法施行令第三条の基準に該当する区域			告示番号	第178号	溪流名	田子ノ木沢6-1
	それ以外の区域			告示年月日	平成30年3月20日	所在地	秋田県仙北市田沢湖湯 字頭無及び蛭見堂

