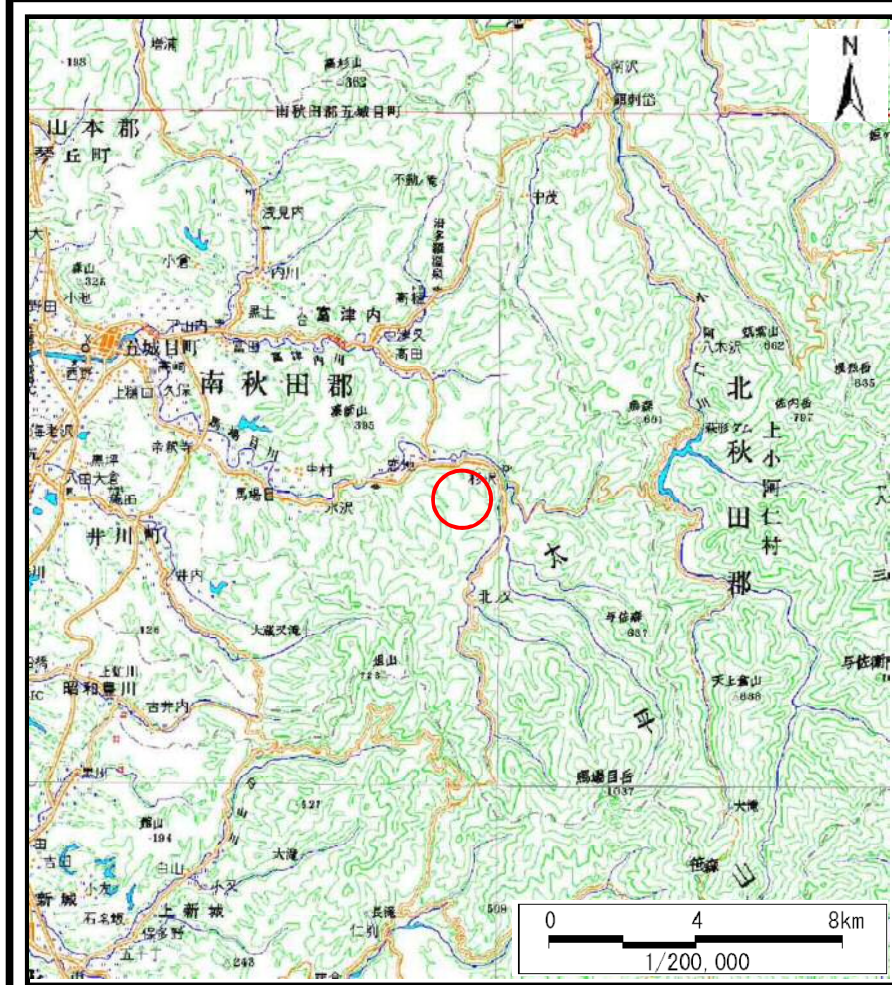
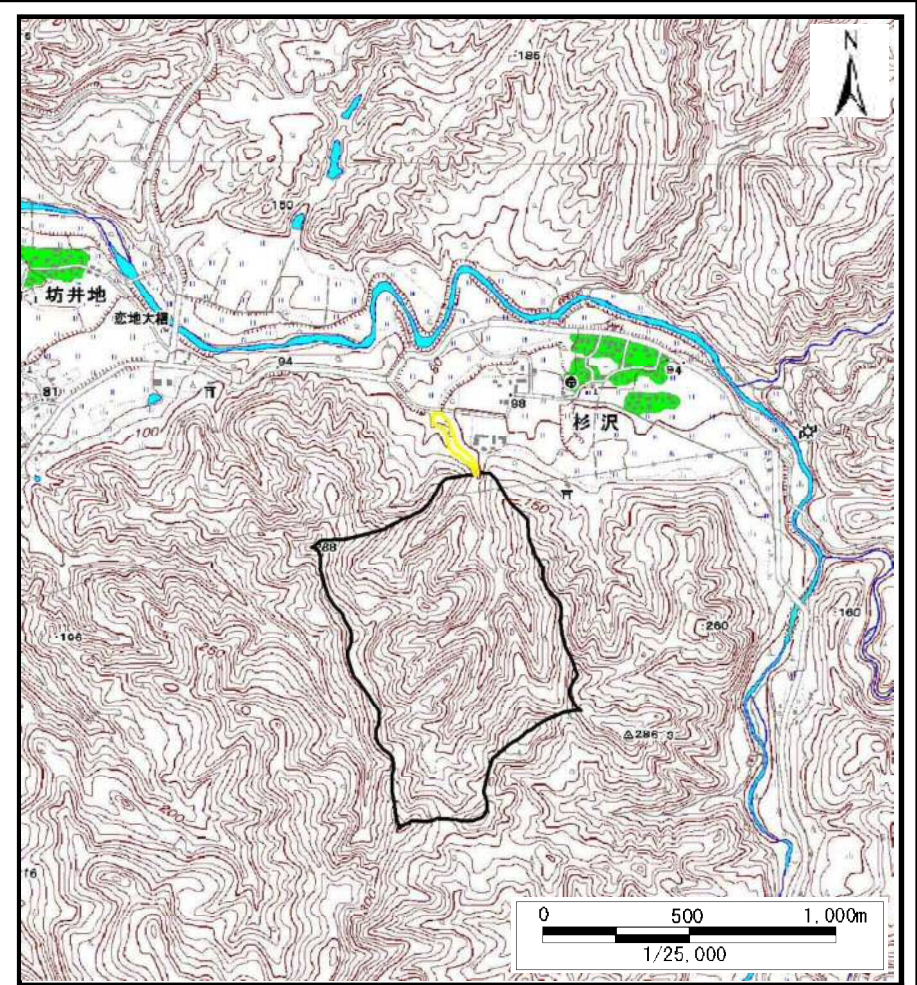


## 土砂災害警戒区域等の指定の公示に係る図書（その1）



(1/200,000)



(1/25,000)

様式－1（土） 土砂災害警戒区域 位置図	自然現象の種類	土石流
	溪流番号	I-1277
	溪流名	タヤノ沢川
	所在地	秋田県南秋田郡五城目町馬場目字杉沢下台

この地図は、国土地理院長の承認を得て、同院発行の電子地形図25000及び電子地形図20万を複製したものである。(承認番号 平29情複、第889号)

## 土砂災害警戒区域等の指定の公示に係る図書（その2）



0  × 100m

様式-2 (土)

土砂災害警戒区域 区域図

土砂災害防止法施行令第二条の基準に該当する区域  
(土砂災害警戒区域)



縮尺  
1:2,500

自然現象  
の種類

土石流

溪流番号

I-1277

告示番号

第179号

溪流名

タヤノ沢川

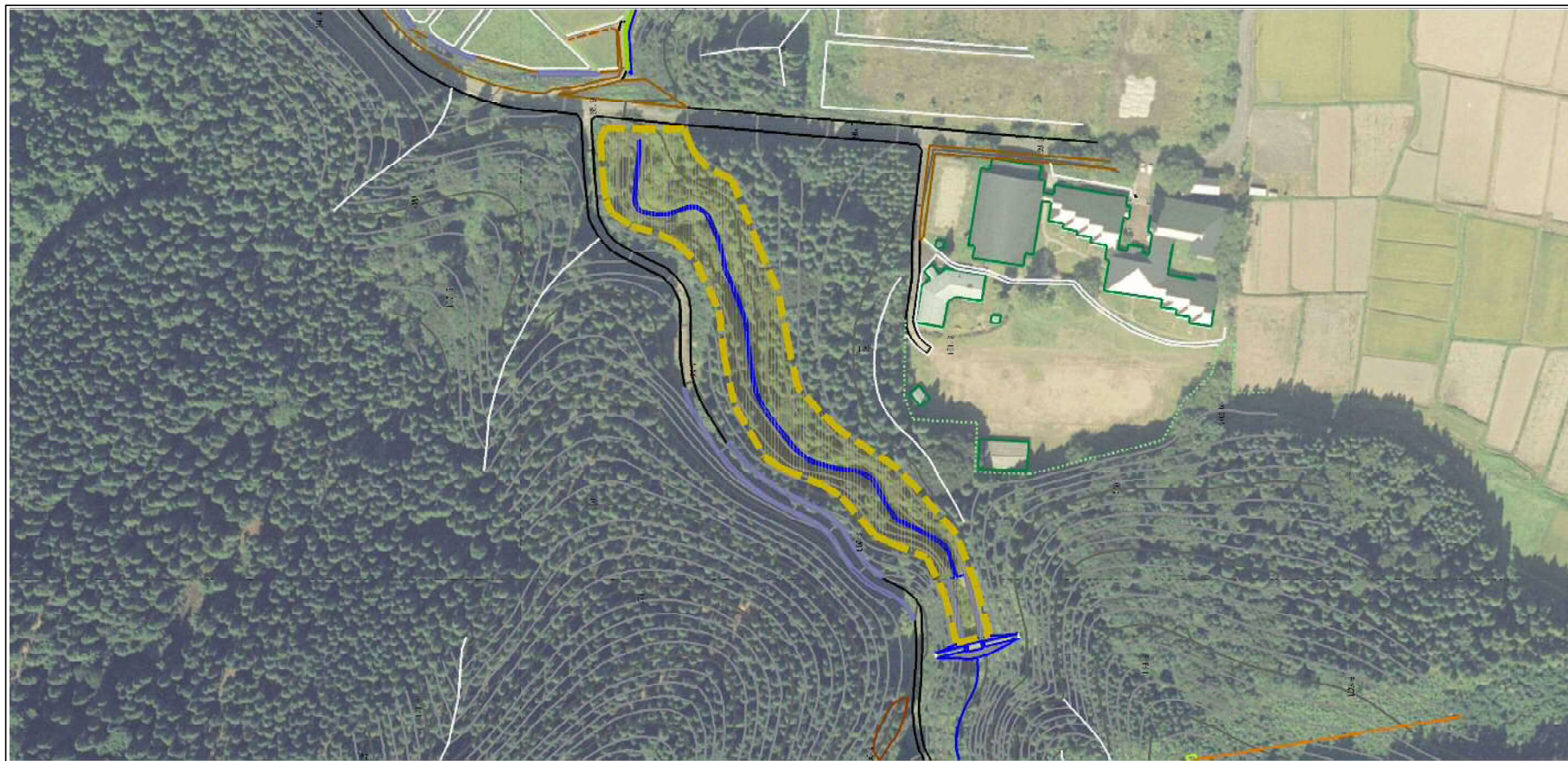
告示年月日

平成30年3月20日

所在地

秋田県南秋田郡五城目町  
馬場目字杉沢下台

### 参考資料（その3）



0 × 100m

参考資料

土砂災害防止法施行令第二条の基準に該当する区域  
(土砂災害警戒区域)



縮尺  
1:2,500

自然現象  
の種類

土石流

溪流番号

I-1277

告示番号

第179号

溪流名

タヤノ沢川

告示年月日

平成30年3月20日

所在地

秋田県南秋田郡五城目町  
馬場目字杉沢下台

