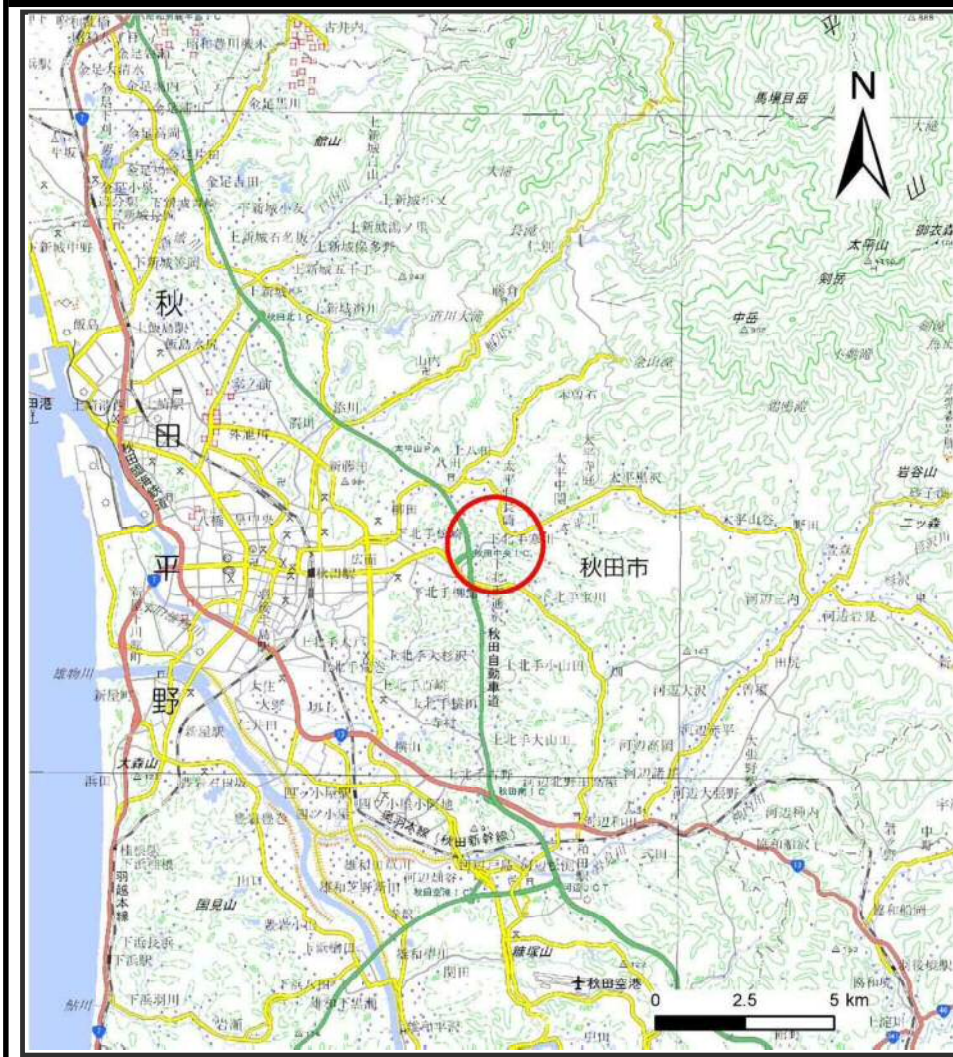
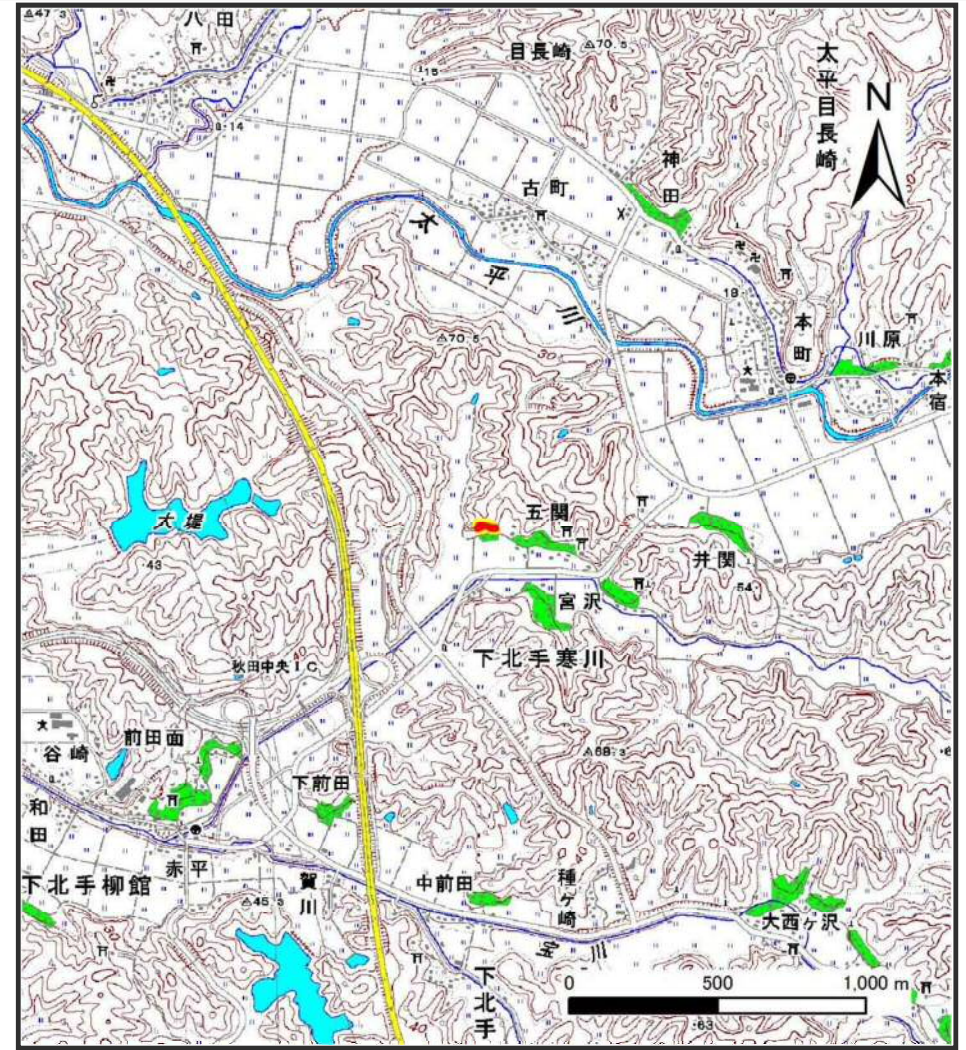


土砂災害警戒区域等の指定の公示に係る図書 (その1)



(1/200,000)



(1/25,000)

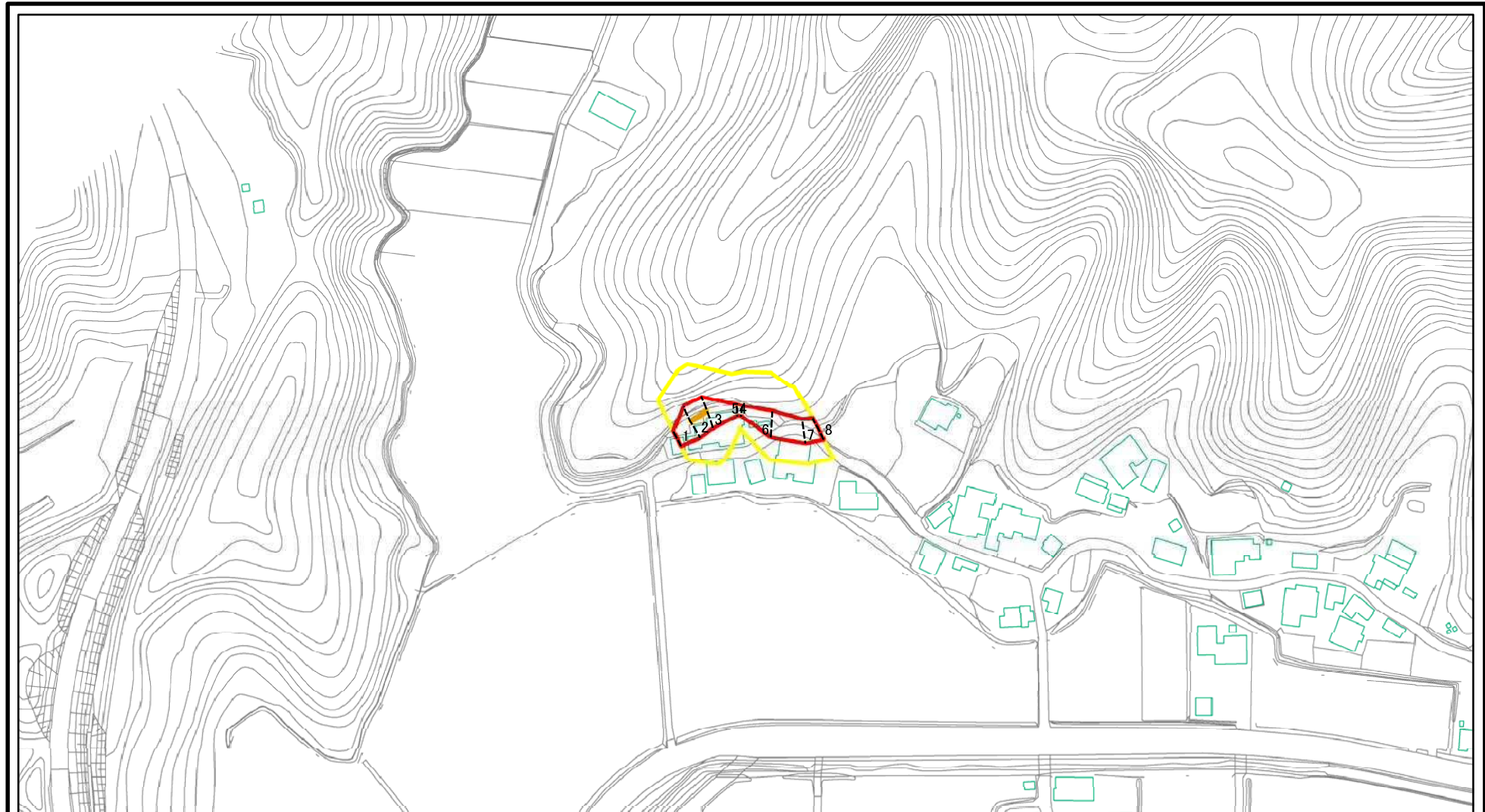
様式-1 (急)

土砂災害警戒区域・土砂災害特別警戒区域 位置図

| | |
|---------|--------------------|
| 自然現象の種類 | 急傾斜地の崩壊 |
| 箇所番号 | II-494 |
| 箇所名 | 五関1号 |
| 所在地 | 秋田県秋田市下北手寒川字五関及び寒川 |

この地図は、国土地理院長の承認を得て、同院発行の電子地形図25000及び電子地形図20万を複製したものである。(承認番号 平29情複、第1336号)

土砂災害警戒区域等の指定の公示に係る図書(その2)



0 25 50 100
m

図中の数字は横断測線番号を示す

| | | | | | | | |
|---|-------------------------|---------|-------|------------|---------|------------------------|--------|
| 様式-2(急) 土砂災害警戒区域・土砂災害特別警戒区域 区域図(その1) | 土砂災害防止法施行令第二条の基準に該当する区域 | | N | 自然現象の種類 | 急傾斜地の崩壊 | 箇所番号 | II-494 |
| | 土砂災害防止法施行令第三条の基準に該当する区域 | | | 告示番号 | 第358号 | 箇所名 | 五関1号 |
| | 縮尺 | 1:2,500 | 告示年月日 | 平成30年7月13日 | 所在地 | 秋田県秋田市下北手寒川 字五関及び寒川 | |
| | それ以外の区域 | | | | | | |

土砂災害警戒区域等の指定の公示に係る図書(その2-1)



0 25 50 100
m

図中の数字は横断測線番号を示す

様式-2-1(急)

土砂災害警戒区域・土砂災害特別警戒区域
区域図(その2)

土砂災害防止法施行令第二条の基準に該当する区域



N

自然現象
の種類

急傾斜地の崩壊

箇所番号

II-494

土砂災害防止法
施行令第三条の
基準に該当する
区域

土石等の(移動)高さが1m以下の場合、
土石等の移動による力が100kN/mを超える区域



縮尺

告示番号

第358号

箇所名

五関1号

土石等の堆積の高さが3mを超える区域



1:2,500

告示年月日

平成30年7月13日

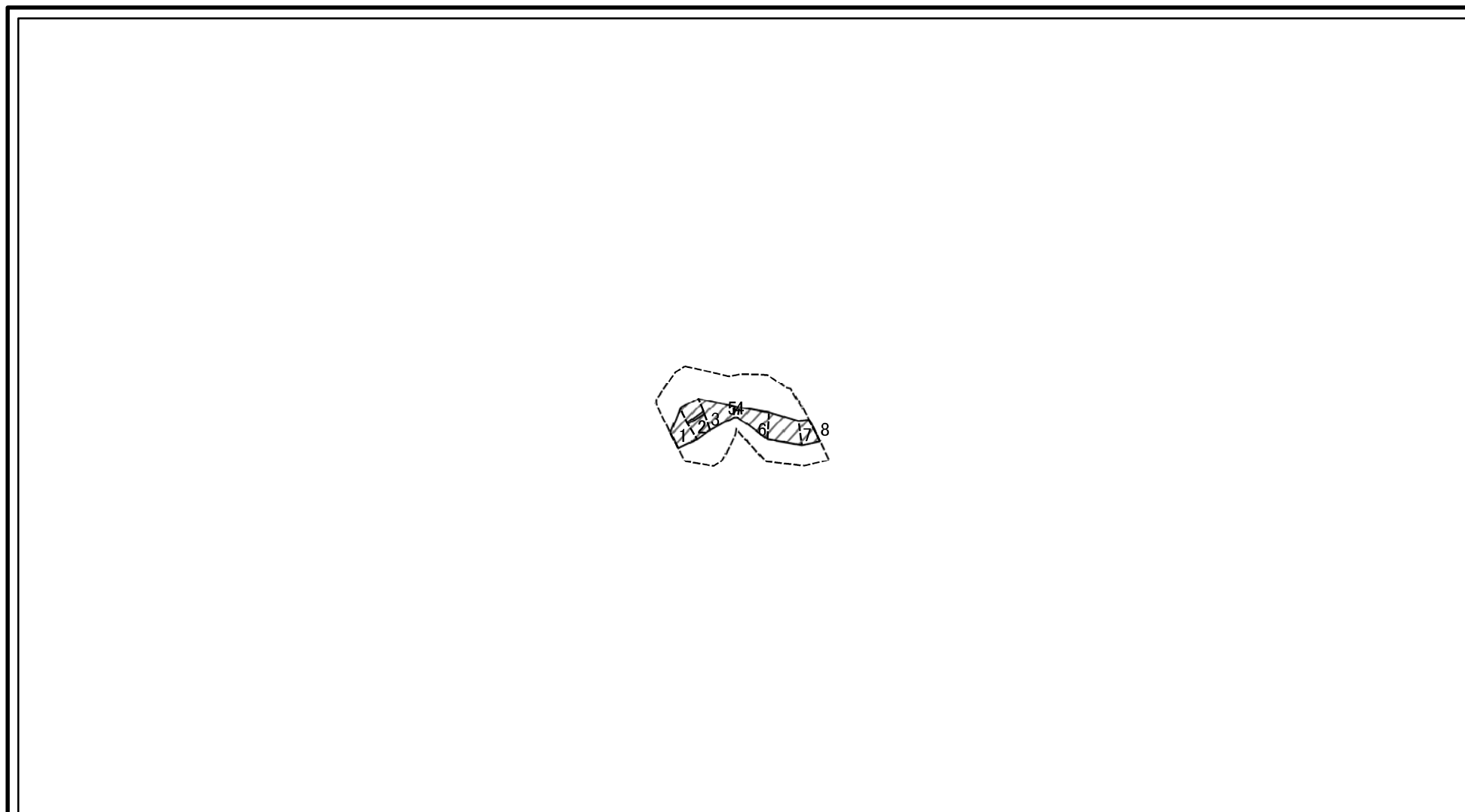
所在地

秋田県秋田市下北手寒川
字五関及び寒川

それ以外の区域



土砂災害警戒区域等の指定の公示に係る図書(その2-2)




0 25 50 100
m

図中の数字は横断測線番号を示す

| | | | | | | | |
|---|-------------------------|--|--------------------|---------|------------|------|------------------------|
| 様式-2-2(急) 土砂災害特別警戒区域の区域区分図 (急傾斜地の崩壊に伴う土石等の移動により 建築物の地上部に作用すると想定される力) | 土砂災害防止法施行令第二条の基準に該当する区域 | | N 縮尺 1:2,500 | 自然現象の種類 | 急傾斜地の崩壊 | 箇所番号 | II-494 |
| | 土砂災害防止法施行令第三条の基準に該当する区域 | | | 告示番号 | 第358号 | 箇所名 | 五関1号 |
| | それ以外の区域 | | | 告示年月日 | 平成30年7月13日 | 所在地 | 秋田県秋田市下北手寒川 字五関及び寒川 |

土砂災害警戒区域等の指定の公示に係る図書(その2-3)



0 25 50 100
m

図中の数字は横断測線番号を示す

| | | | | | | | | |
|---|-------------------------------------|--------------------|--|--------------------|---------|------------|------|------------------------|
| 様式-2-3(急) 土砂災害特別警戒区域の区域区分図 (急傾斜地の崩壊に伴う土石等の堆積により 建築物の地上部に作用すると想定される力) | 土砂災害防止法施行令第二条の基準に該当する区域 | | | N 縮尺 1:2,500 | 自然現象の種類 | 急傾斜地の崩壊 | 箇所番号 | II-494 |
| | 土砂災害防止法 施行令第三条の 基準に該当する 区域 | 土石等の堆積の高さが3mを超える区域 | | | 告示番号 | 第358号 | 箇所名 | 五関1号 |
| | | それ以外の区域 | | | 告示年月日 | 平成30年7月13日 | 所在地 | 秋田県秋田市下北手寒川 字五関及び寒川 |

