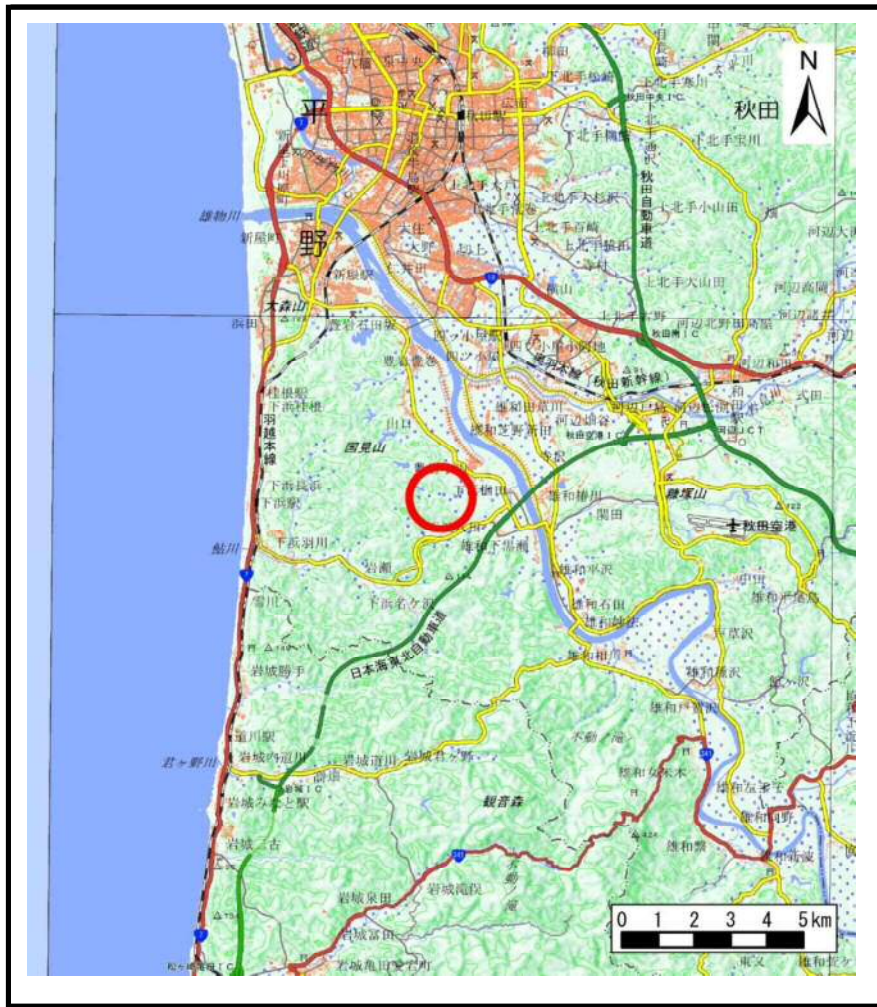
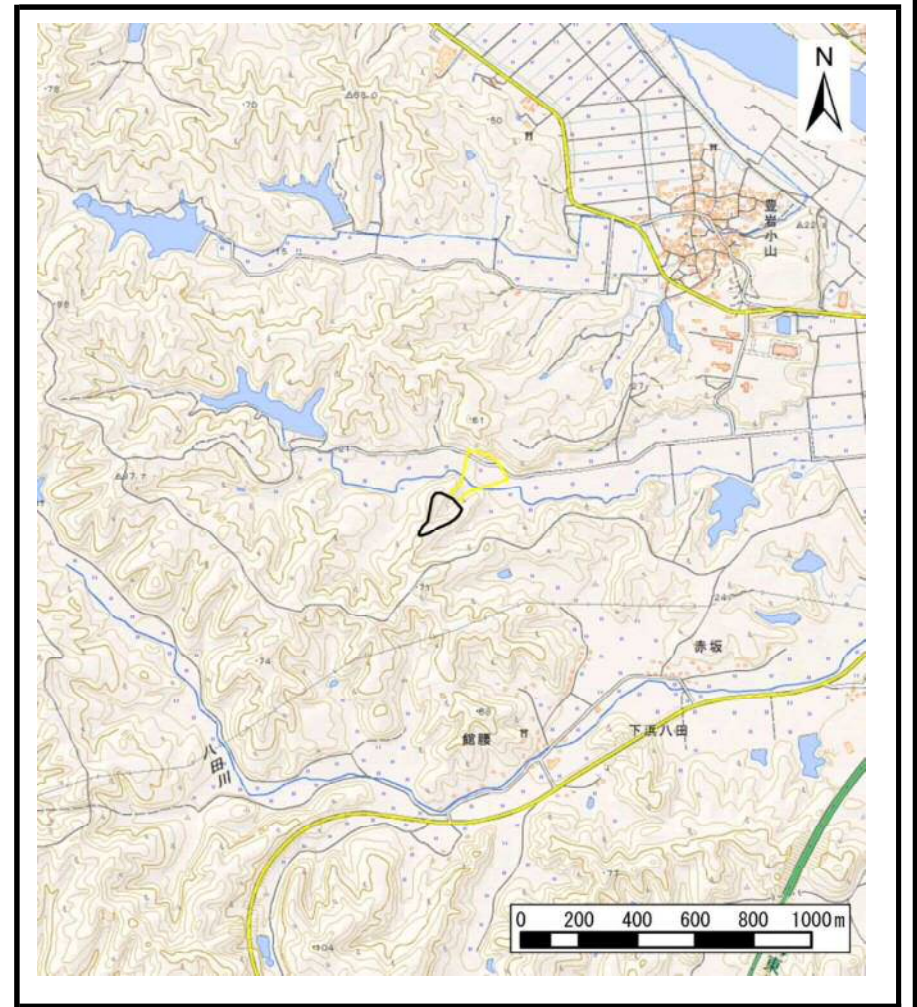


土砂災害警戒区域等の指定の公示に係る図書（その1）



(1/200,000)

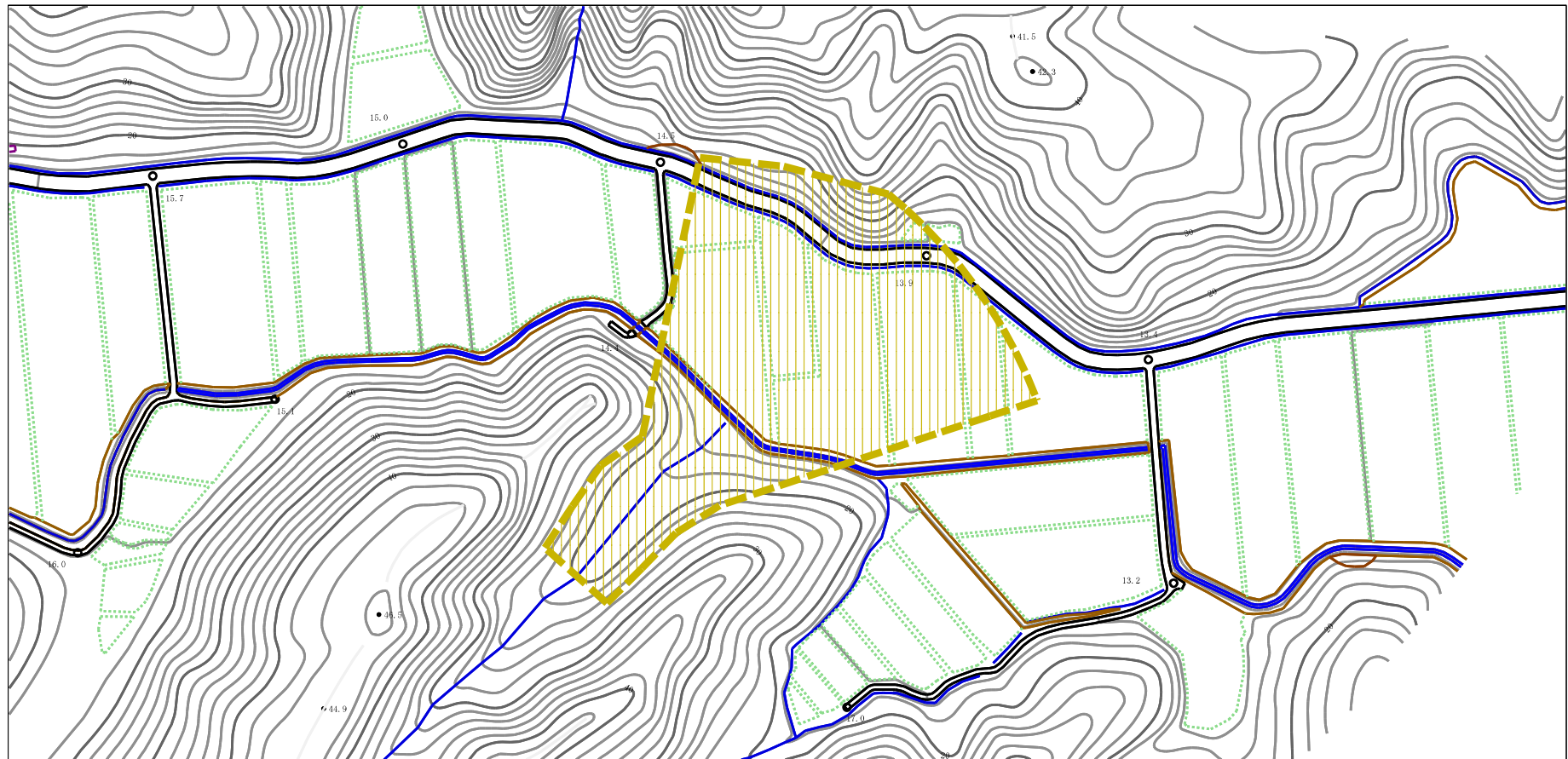


(1/25,000)

様式-1 (土) 土砂災害警戒区域・土砂災害特別警戒区域 位置図	自然現象の種類	土石流
	溪流番号	Ⅲ-0203
	溪流名	豊岩小山沢4
	所在地	秋田県秋田市豊岩小山字大沢及び稲荷田

この地図は、国土地理院長の承認を得て、同院発行の電子地形図25000及び電子地形図20万を複製したものである。（承認番号 平29情複、第1337号）

土砂災害警戒区域等の指定の公示に係る図書（その2）



0 1 ×100m

様式-2 (土)

土砂災害警戒区域・土砂災害特別警戒区域
区域図

土砂災害防止法施行令第二条の基準に該当する区域

土砂災害防止法施行令第三条の基準に該当する区域

それ以外の区域



縮尺
1:2,500

自然現象
の種類

土石流

告示番号

第359号

告示年月日

平成30年7月13日

溪流番号

Ⅲ-0203

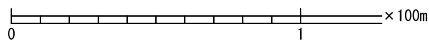
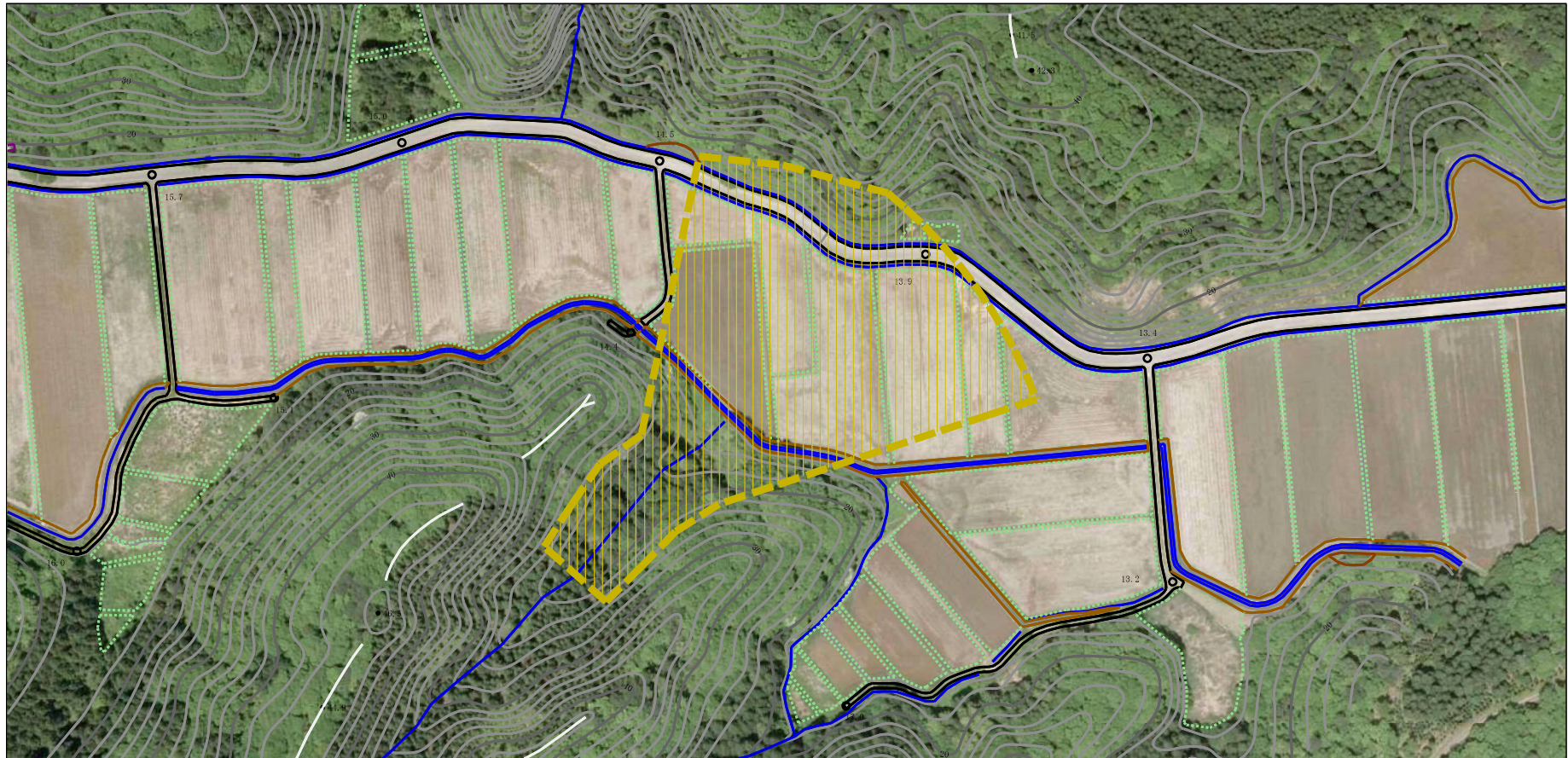
溪流名

豊岩小山沢4

所在地

秋田県秋田市豊岩小山
字大沢及び稲荷田

参考資料 (その3)



参考資料

土砂災害防止法施行令第二条の基準に該当する区域	
土砂災害防止法施行令第三条の基準に該当する区域	
土砂災害防止法施行令第三条の基準に該当する区域	
それ以外の区域	

N
縮尺
1:2,500

自然現象の種類	土石流	溪流番号	Ⅲ-0203
告示番号	第359号	溪流名	豊岩小山沢4
告示年月日	平成30年7月13日	所在地	秋田県秋田市豊岩小山字大沢及び稲荷田

