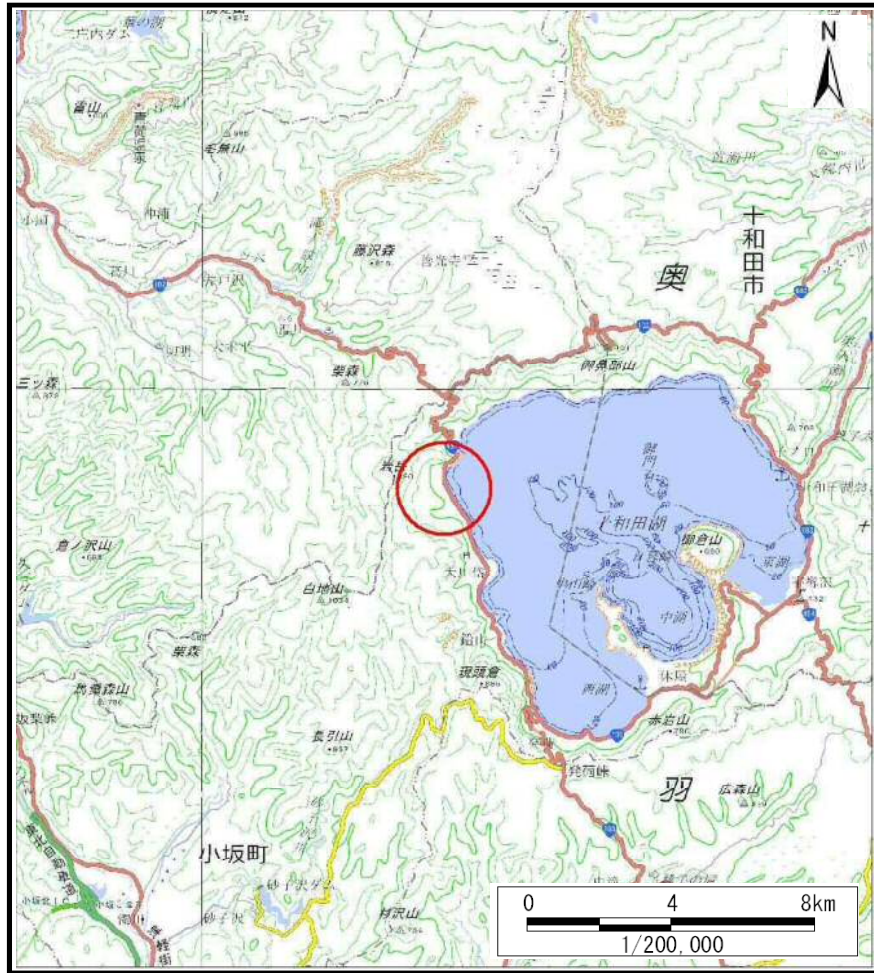
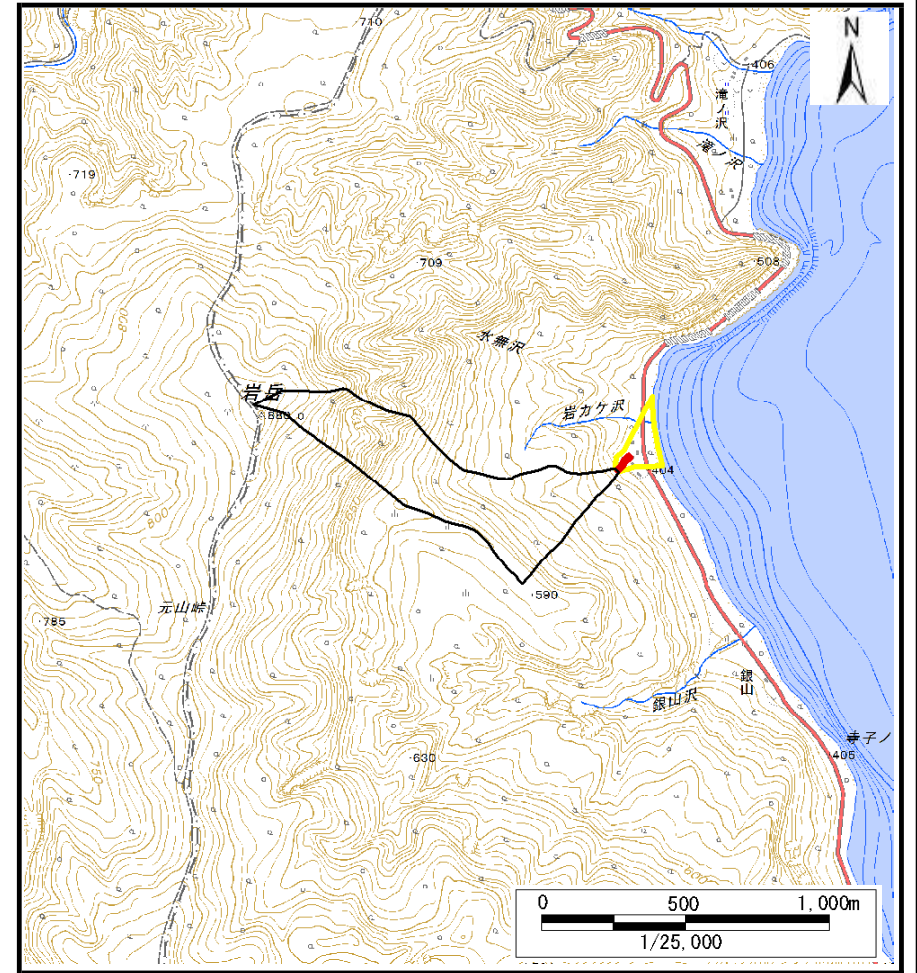


土砂災害警戒区域等の指定の公示に係る図書（その1）



(1/200,000)



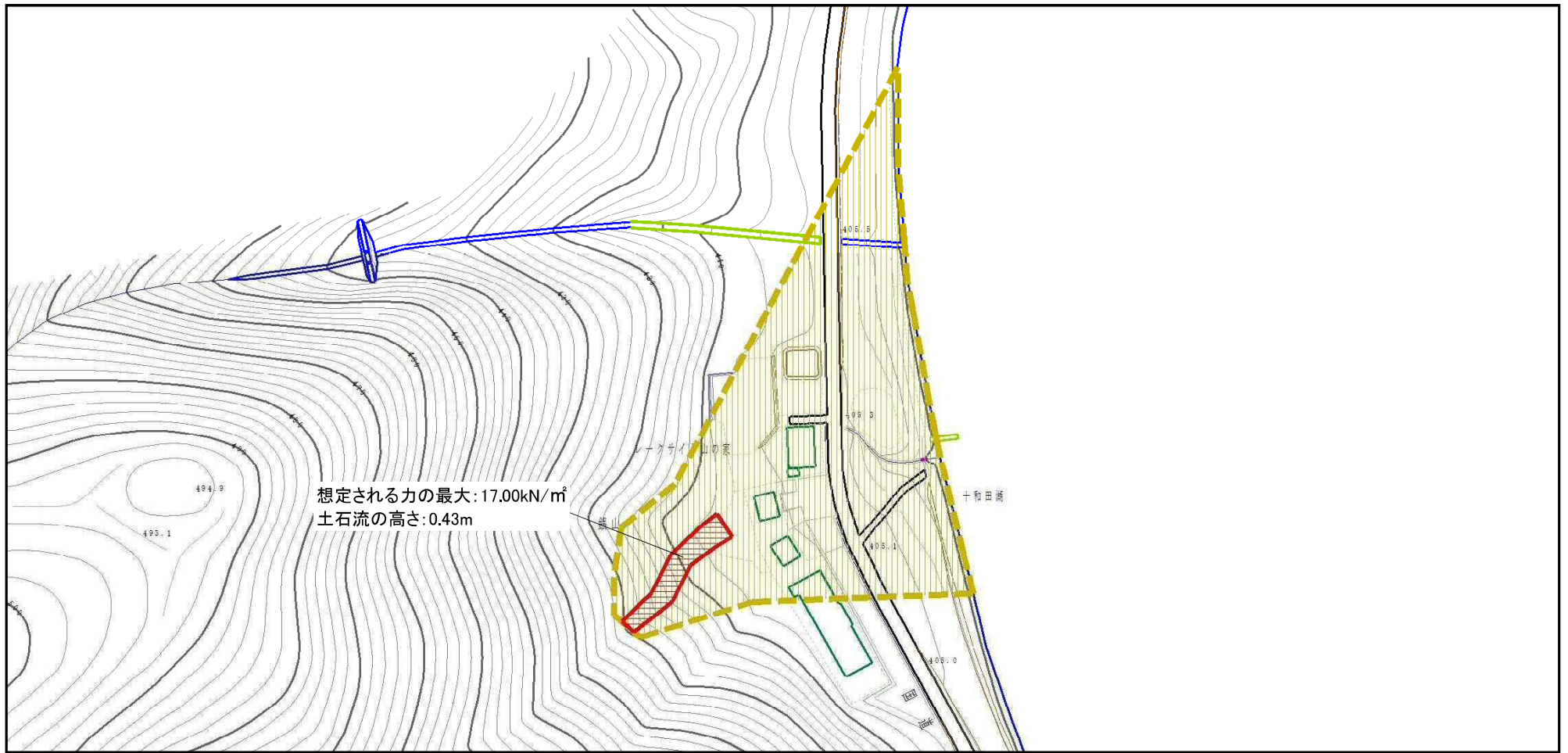
(1/25,000)

様式-1 (土)
土砂災害警戒区域・土砂災害特別警戒区域 位置図

自然現象の種類	土石流
溪流番号	I-0092
溪流名	銀山沢
所在地	鹿角郡小坂町十和田湖字銀山

この地図は、国土地理院長の承認を得て、同院発行の電子地形図25000及び電子地形図20万を複製したものである。(承認番号 平29情複、第1320号)

土砂災害警戒区域等の指定の公示に係る図書（その2）



0 100m × 100m

様式-2 (土) 土砂災害警戒区域・土砂災害特別警戒区域 区域図	土砂災害防止法施行令第二条の基準に該当する区域		N 	自然現象の種類	土石流	溪流番号	I-0092
	土砂災害防止法施行令第三条の基準に該当する区域			縮尺 1:2,500	告示番号	第564号	溪流名
	土砂流の高さが1mを超える場合、土石等の移動による力が50kN/m ² を超える区域		告示年月日		平成30年12月4日	所在地	鹿角郡小坂町十和田湖字銀山
	土砂流の高さが1mを超える場合、土石等の移動による力が50kN/m ² を超えない区域		告示年月日		平成30年12月4日	所在地	鹿角郡小坂町十和田湖字銀山
その他の区域							

土砂災害警戒区域等の指定の公示に係る図書（その2）



0 1 × 100m

様式-2 (土)
土砂災害警戒区域・土砂災害特別警戒区域
区域図

土砂災害防止法施行令第二条の基準に該当する区域



自然現象
の種類

土石流

溪流番号

I-0092

土砂災害
防止法施
行令第三
条の基準
に該当す
る区域

土石流の高さが1mを超える場合、土石等の
移動による力が50kN/m²を超える区域



土石流の高さが1mを超える場合、土石等の
移動による力が50kN/m²を超えない区域



その他の区域



縮尺
1:2,500

告示番号

第564号

溪流名

銀山沢

告示年月日

平成30年12月4日

所在地

鹿角郡小坂町十和田湖字
銀山

