土砂災害警戒区域等の指定の公示に係る図書　（その１）

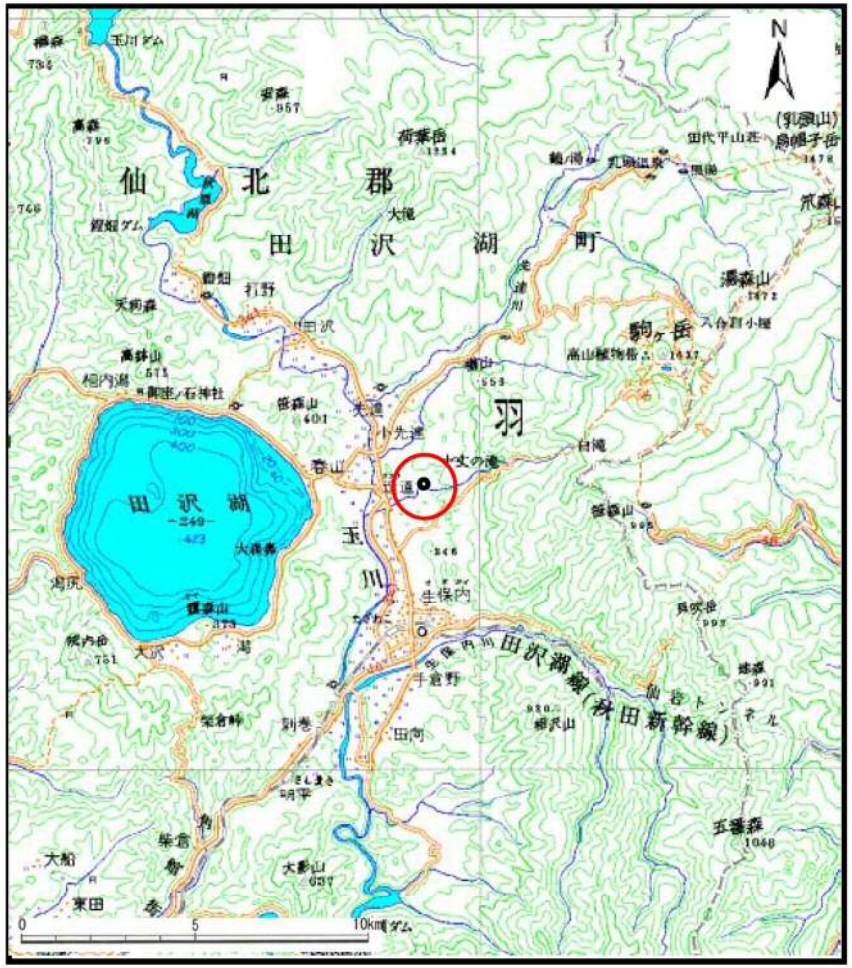

（1/200,000）

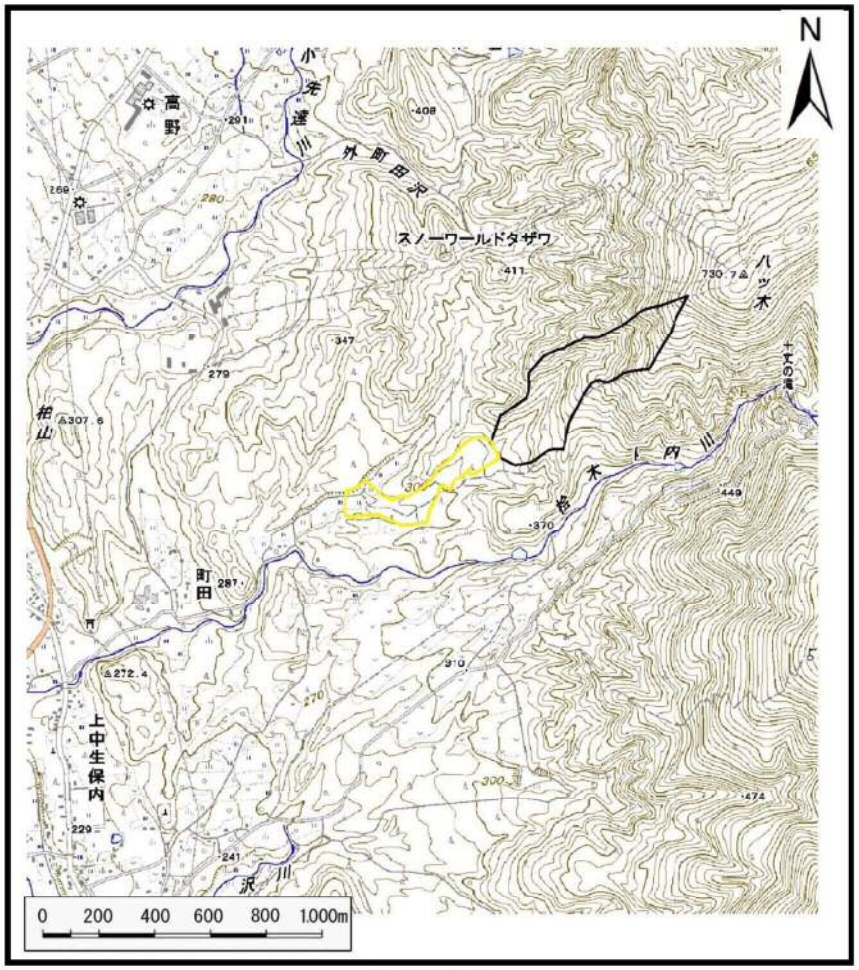

（1/25,000）

様式－１（土） 土砂災害警戒区域・土砂災害特別警戒区域 位置図	自然現象の種類	土石流
	渓流番号	426-j-15-3
	渓流名	畑の沢
	所在地	秋田県仙北市田沢湖生保内字黒沢野

この地図は、国土地理院長の承認を得て、同院発行の20万分の1・2万5千分の1の地形図を複製したものである。（認証番号　平29情複　第1196号）

土砂災害警戒区域等の指定の公示に係る図書　（その２）

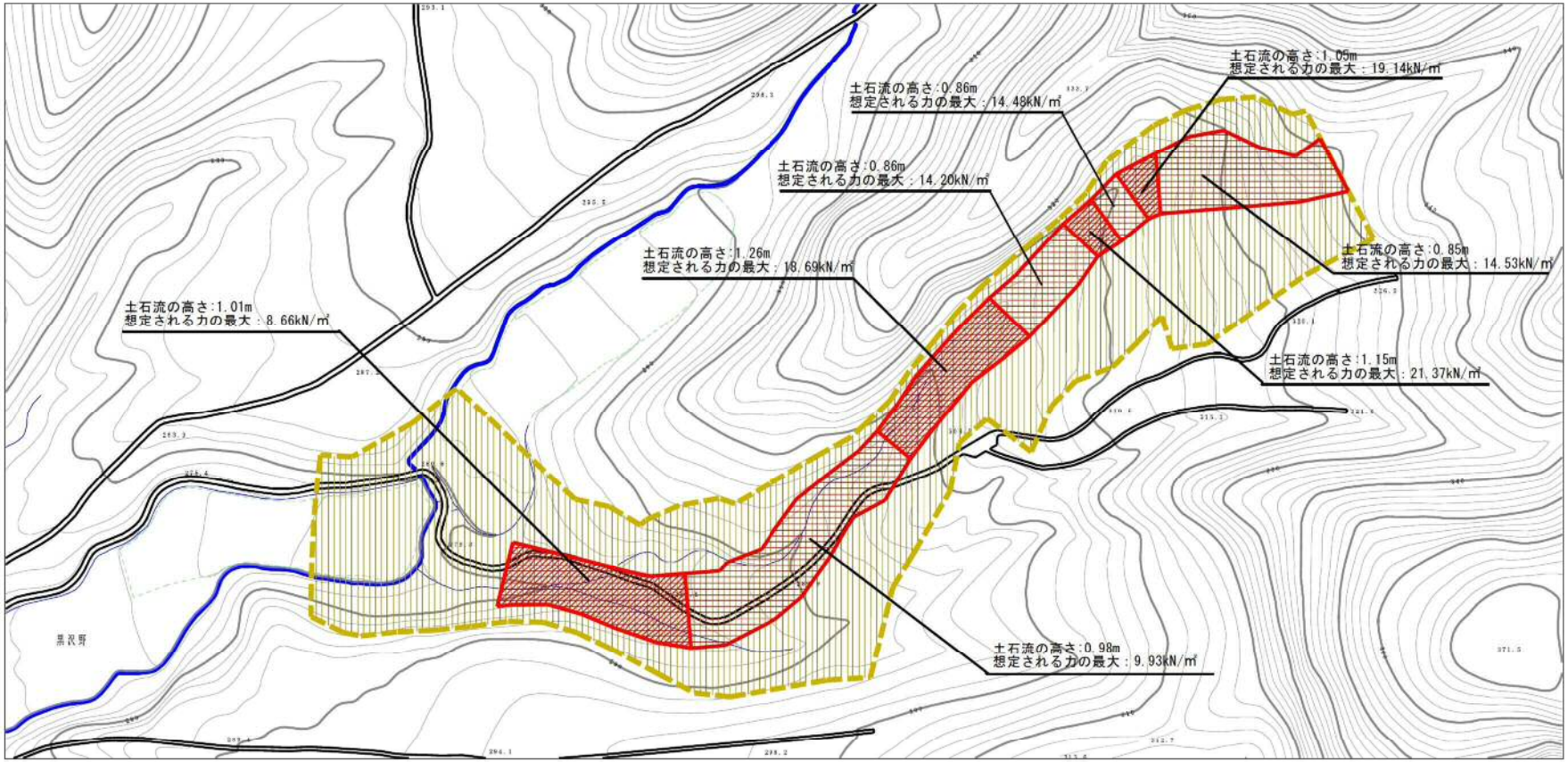

0　1　×100m

様式－２（土） 土砂災害警戒区域・土砂災害特別警戒区域区域図	土砂災害防止法施行令第二条の基準に該当する区域		N	自然現象の種類	土石流	渓流番号	426-j-15-3
	土砂災害防止法施行令第三条の基準に該当する区域：土石流の高さが１m超える場合、土石等の移動による力が50kN/㎡を超える区域			告示番号	第５９８号	渓流名	畑の沢
	土砂災害防止法施行令第三条の基準に該当する区域：土石流の高さが１m超える場合、土石等の移動による力が50kN/㎡以下の区域		縮尺 1:2,500				
	それ以外の区域			告示年月日	平成30年12月25日	所在地	秋田県仙北市田沢湖生保内字黒沢野

参考資料　（その３）

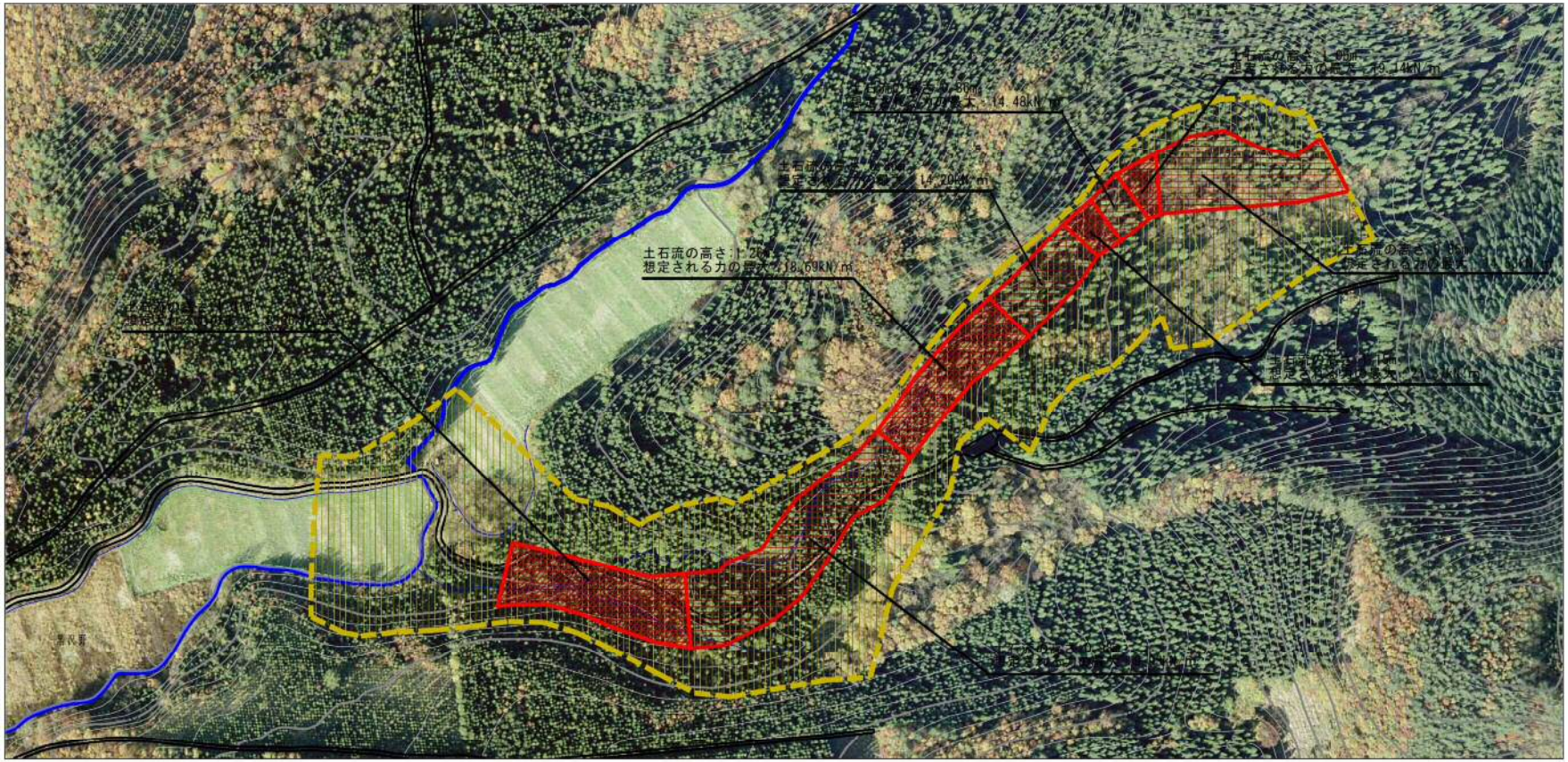

0　1　×100m

参考資料	土砂災害防止法施行令第二条の基準に該当する区域		N	自然現象の種類	土石流	渓流番号	426-j-15-3
	土砂災害防止法施行令第三条の基準に該当する区域	土石流の高さが1m超える場合、土石等の移動による力が50kN/m²を超える区域	縮尺 1:2,500	告示番号	第５９８号	渓流名	畑の沢
		土石流の高さが1m超える場合、土石等の移動による力が50kN/m²以下の区域		告示年月日	平成30年12月25日	所在地	秋田県仙北市田沢湖生保内字黒沢野
		それ以外の区域					

426-j-15-3/畑の沢　　参考資料

横断測線の区間	土石流の力（kN/㎡）	土石流の高さ(m)	区分
0～1	12.25	0.93	R
1～2	12.63	0.91	R
2～3	13.06	0.90	R
3～4	13.86	0.87	R
4～5	14.53	0.85	R
5～6	19.14	1.05	R
6～7	14.48	0.86	R
7～8	21.37	1.15	R
8～9	14.20	0.86	R
9～10	13.96	0.87	R
10～11	13.82	0.88	R
11～12	17.99	1.13	R
12～13	18.69	1.26	R
13～14	15.39	1.27	R
14～15	15.56	1.36	R
15～16	15.33	1.37	R
16～17	9.85	0.98	R
17～18	9.76	0.98	R
18～19	9.89	0.98	R
19～20	9.93	0.98	R
20～21	9.78	0.98	R
21～22	9.29	0.99	R
22～23	9.24	1.00	R
23～24	8.89	1.00	R
24～25	8.66	1.01	R
25～26	8.35	1.02	R
26～27	7.77	1.04	R
27～28	7.96	1.02	R
28～29	7.80	1.03	R
29～30	7.36	1.05	R

横断測線の区間	土石流の力（kN/㎡）	土石流の高さ(m)	区分
30～31	6.84	1.07	Y
31～32	6.45	1.09	Y
32～33	6.27	1.10	Y
33～34	5.79	1.13	Y
34～35	5.59	1.14	Y
35～36	4.81	1.20	Y
36～37	5.05	1.18	Y
37～38	5.02	1.18	Y
38～39	4.19	1.27	Y