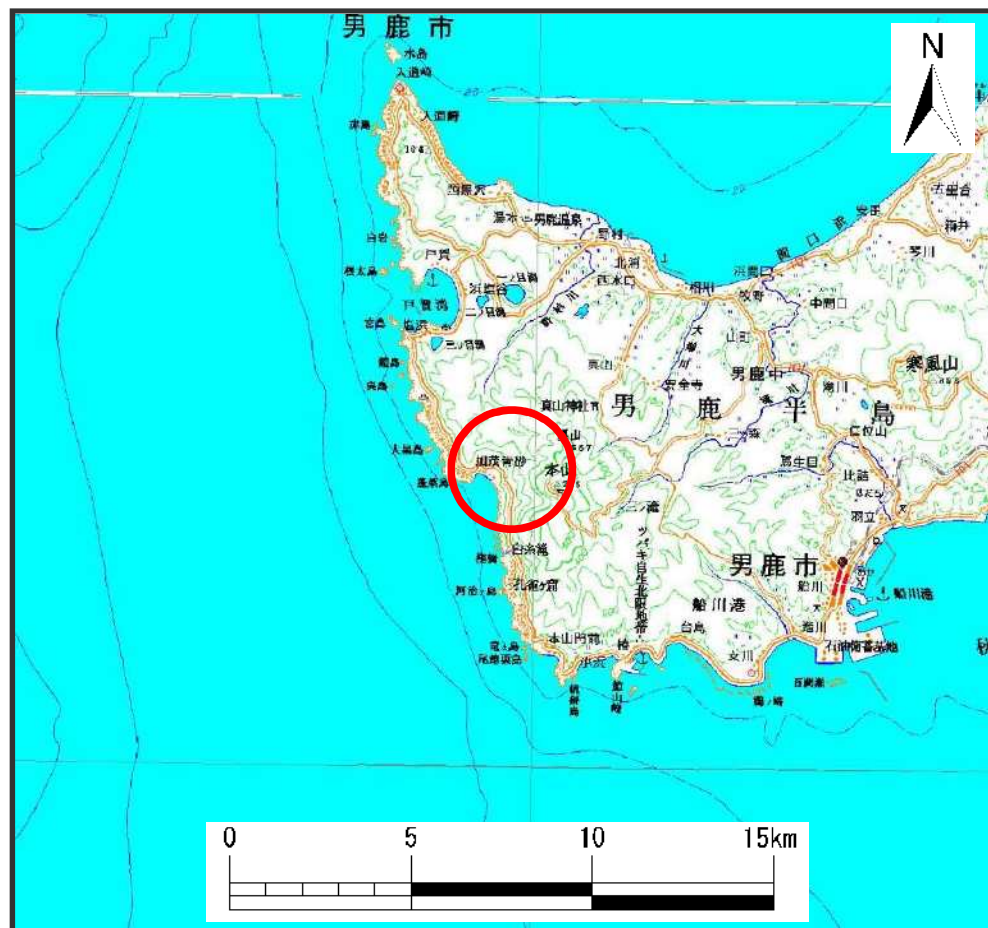
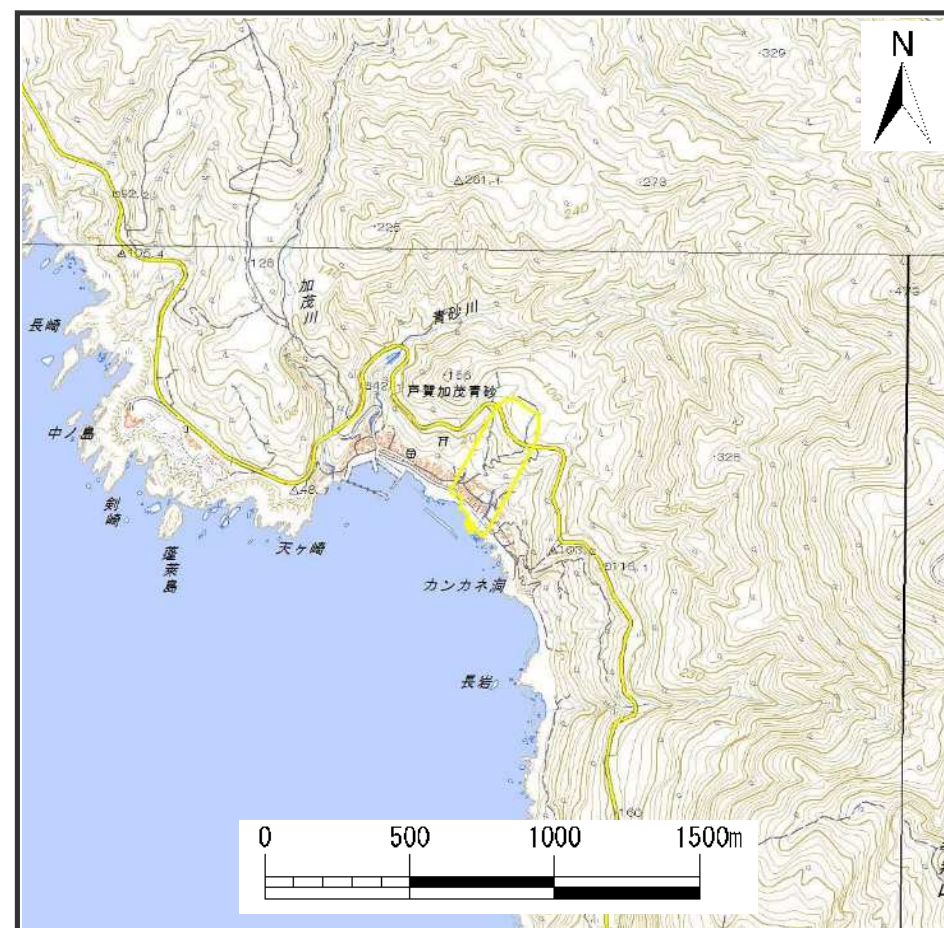


## 土砂災害警戒区域等の指定の公示に係る図書(その1)



位置図 (S=1:200,000)



位置図 (S=1:25,000)

様式-1(地)  
土砂災害警戒区域位置図

自然現象の種類

地滑り

箇所番号

93-3

箇所名

加茂青砂3

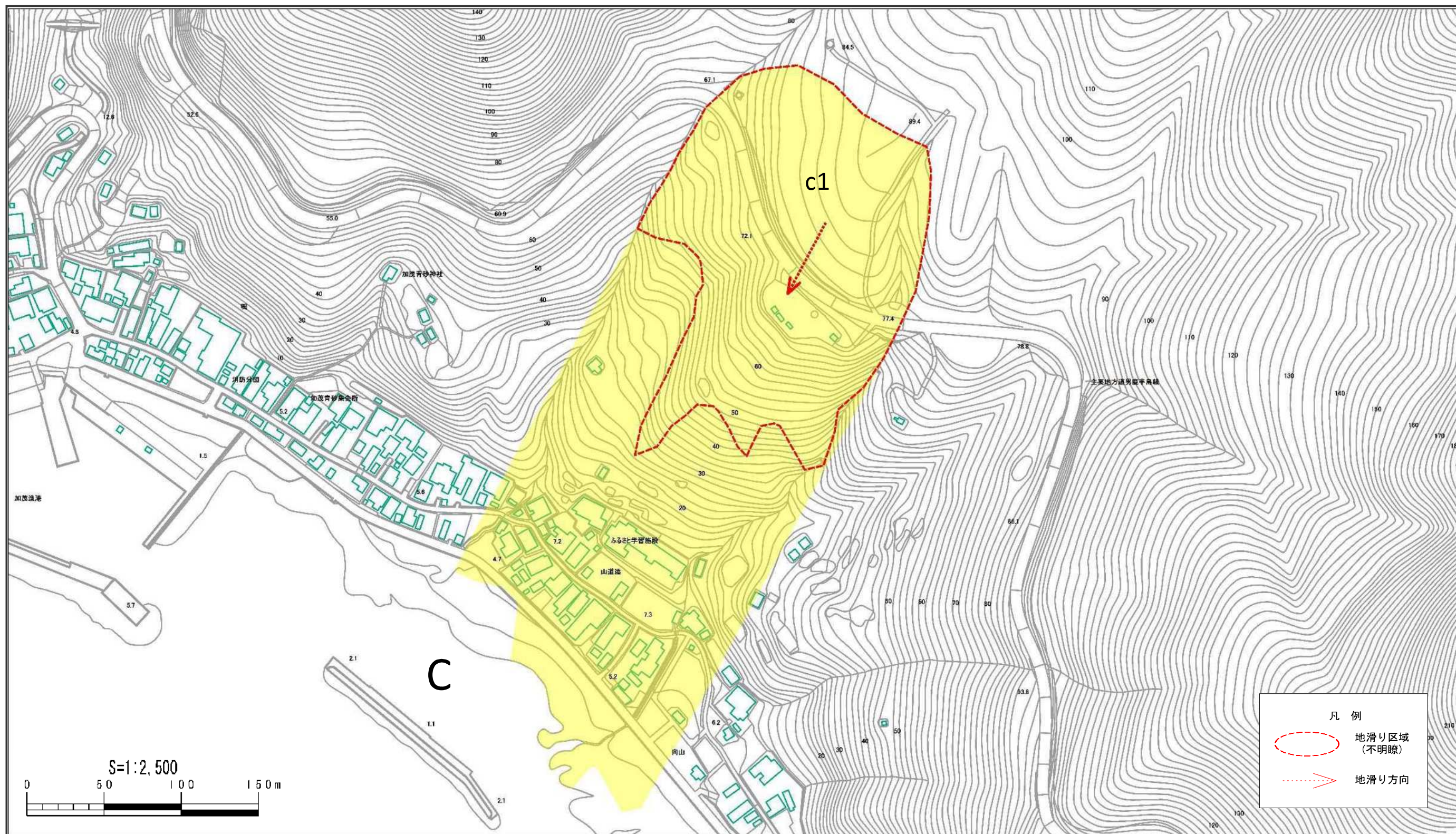
地滑り区域名

C区域

所在地

秋田県男鹿市戸賀加茂青砂字倉道、休場、山道添、向山、鴨及び中形

# 土砂災害警戒区域等の指定の公示に係る図書(その2)



様式-2(地)  
土砂災害警戒区域図

土砂災害防止法施行令第二条の基準に  
該当する区域(土砂災害警戒区域)



縮尺  
S=1:2,500

自然現象  
の種類

地滑り

箇所番号 93-3

箇所名 加茂青砂3

告示番号

第112号

地滑り区域名 C区域

告示年月日

令和元年7月23日

所在地

秋田県男鹿市戸賀加茂青砂字倉道、休場、山道添、向山、鴨及び中形

# 土砂災害警戒区域等の指定の公示に係る図書(その2)



様式-2(地)  
土砂災害警戒区域図

土砂災害防止法施行令第二条の基準に  
該当する区域(土砂災害警戒区域)



縮尺  
S=1:2,500

自然現象  
の種類

地滑り

箇所番号 93-3

箇所名 加茂青砂3

告示番号

第112号

地滑り区域名 C区域

告示年月日

令和元年7月23日

所在地

秋田県男鹿市戸賀加茂青砂字倉道、休場、山道添、向山、鴨及び中形