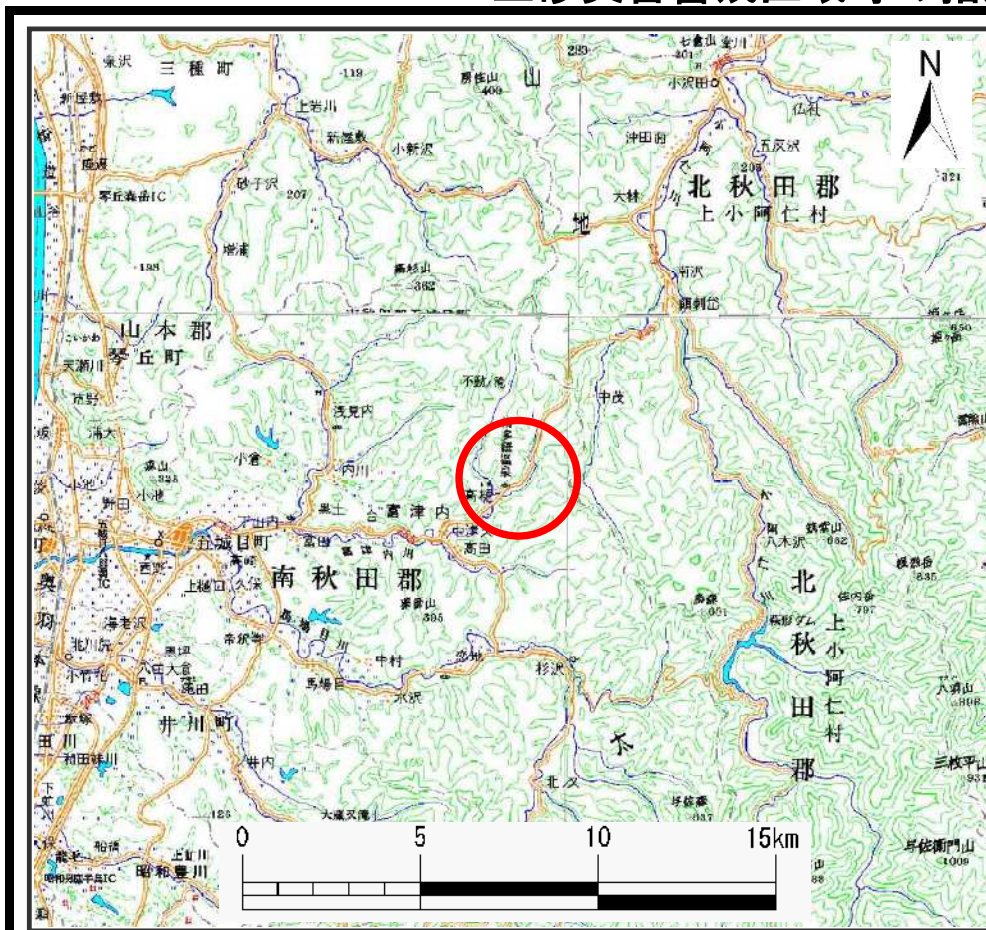
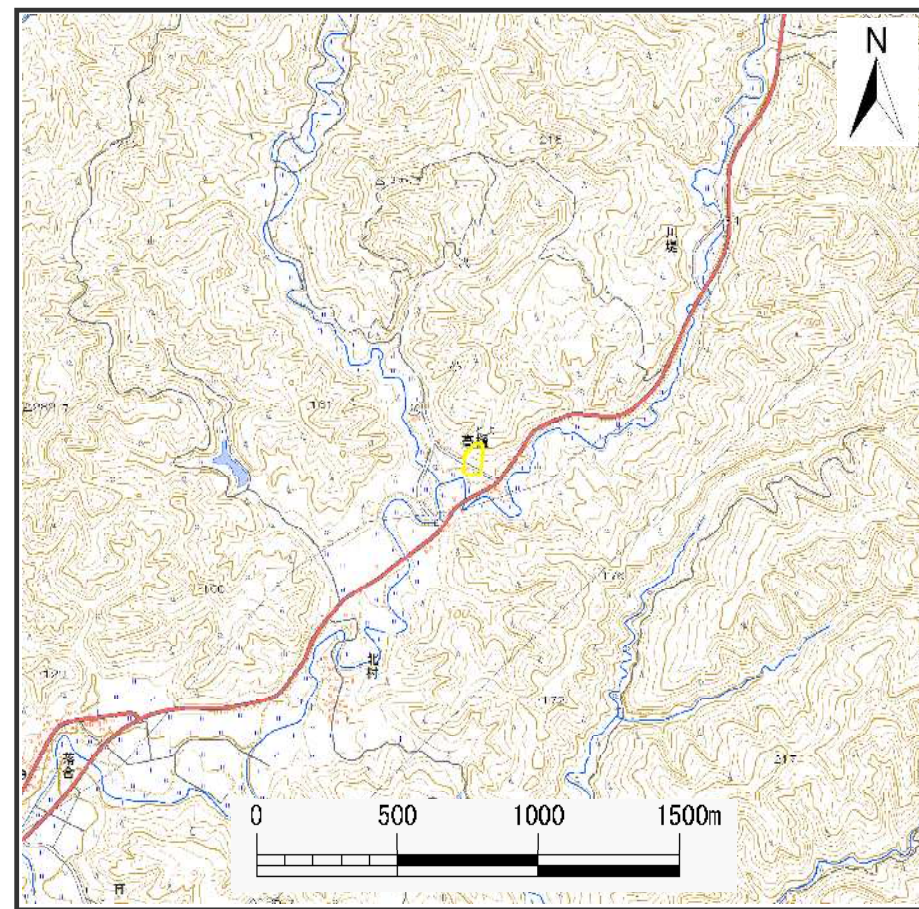


## 土砂災害警戒区域等の指定の公示に係る図書(その1)



位置図 (S=1:200,000)



位置図 (S=1:25,000)

様式-1(地)  
土砂災害警戒区域位置図

自然現象の種類

地滑り

箇所番号

79-3

箇所名

富津内3

地滑り区域名

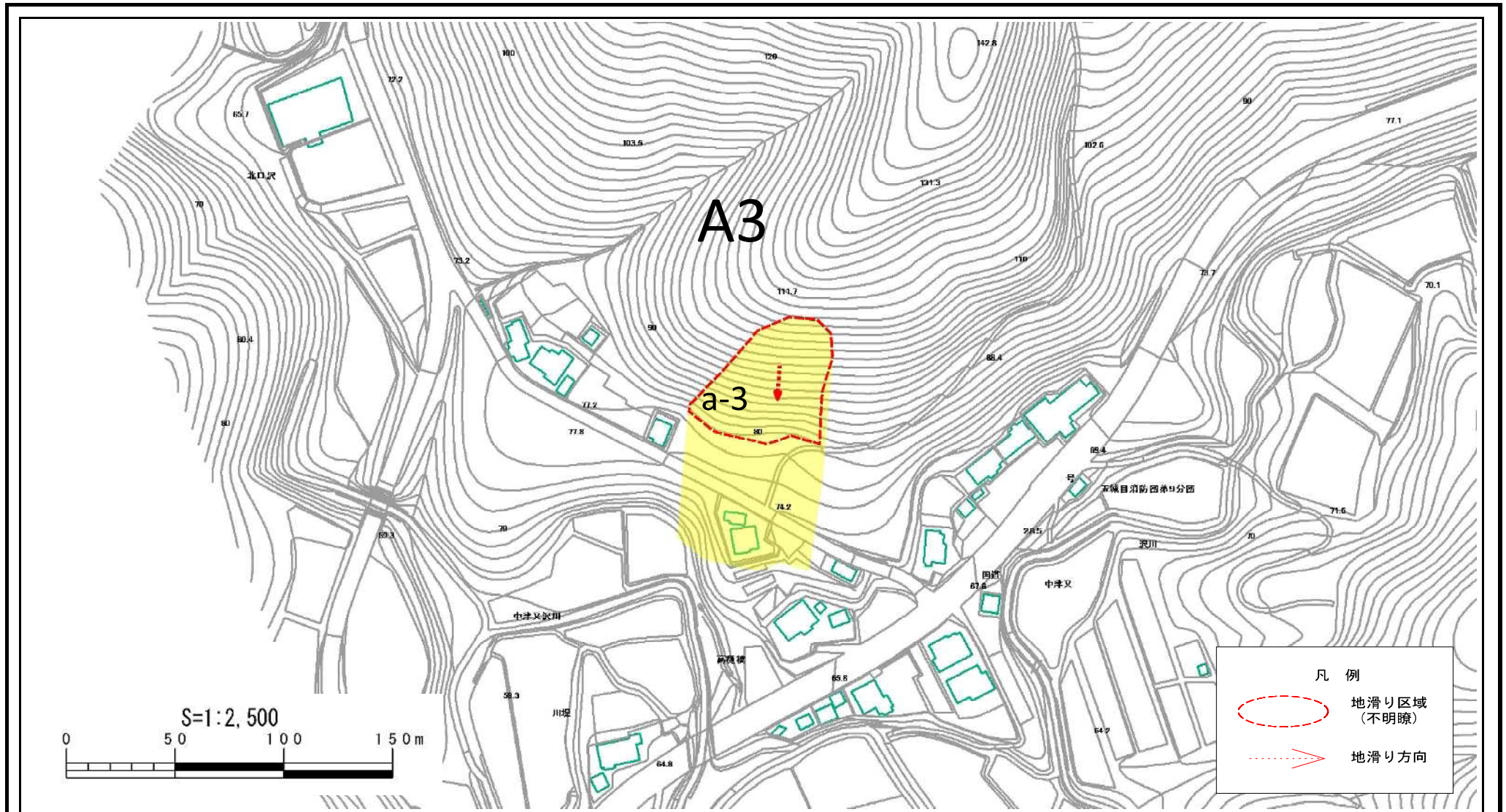
A3区域

所在地

秋田県南秋田郡富津内中津又字川堤

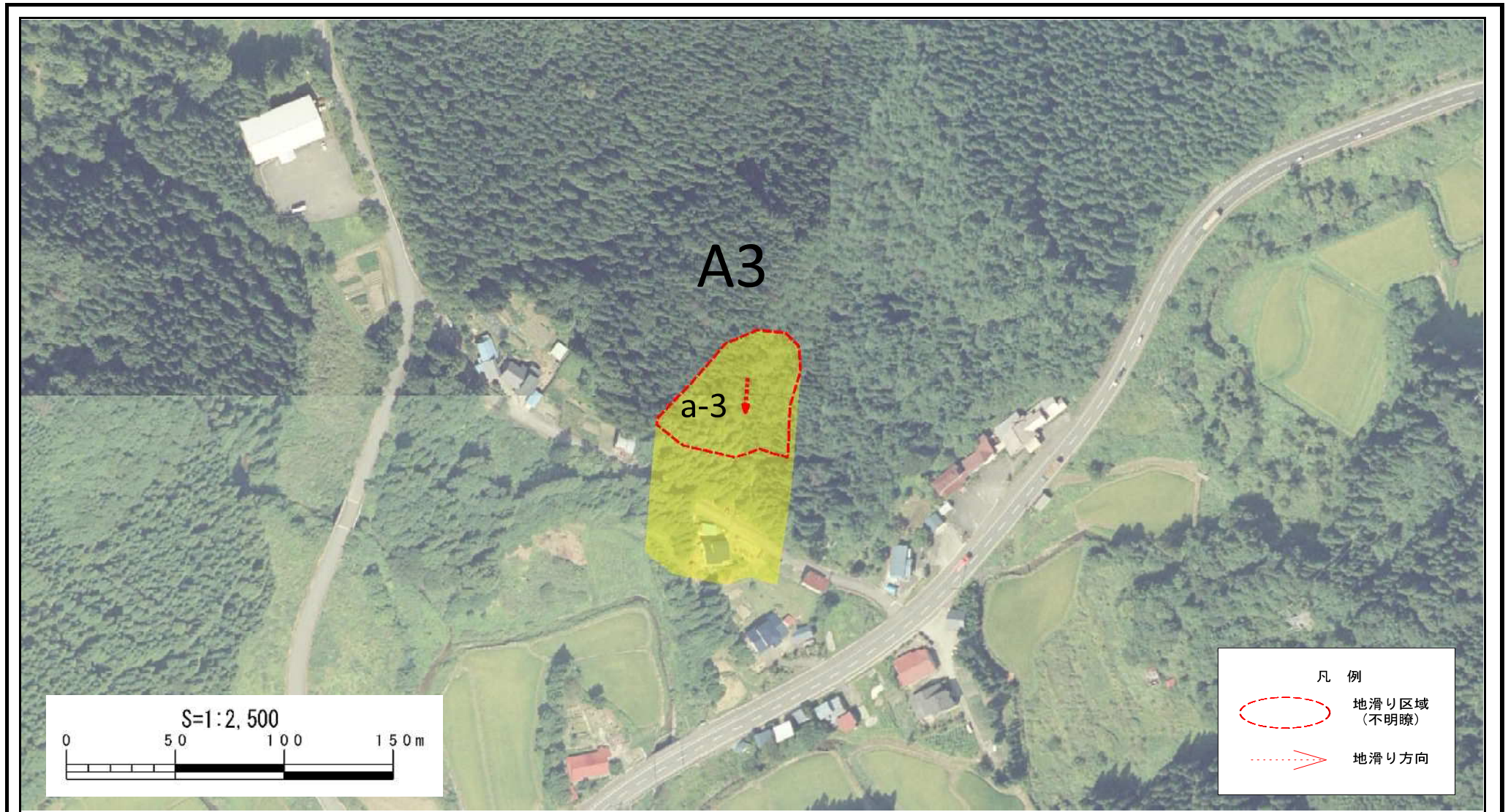
この地図は、国土地理院長の承認を得て、同院発行の電子地形図25000及び電子地形図20万を複製したものである。(承認番号 平30情複、第1036号)

# 土砂災害警戒区域等の指定の公示に係る図書（その2）



様式-2(地) 土砂災害警戒区域図	土砂災害防止法施行令第二条の基準に該当する区域（土砂災害警戒区域）		N 縮尺 1:2,500	自然現象の種類 地滑り	箇所番号 79-3	箇所名 富津内3
				告示番号 第126号	箇所名 A3区域	
				告示年月日 令和2年3月24日	所在地 秋田県南秋田郡富津内中津又字川堤	

# 土砂災害警戒区域等の指定の公示に係る図書（その2）



様式-2(地)  
土砂災害警戒区域図

土砂災害防止法施行令第二条の基準に該当する区域（土砂災害警戒区域）



縮尺  
1:2,500

自然現象  
の種類

地滑り

箇所番号

79-3

箇所名

富津内3

告示番号

第126号

箇所名

A3区域

告示年月日

令和2年3月24日

所在地

秋田県南秋田郡富津内中津又字川堤