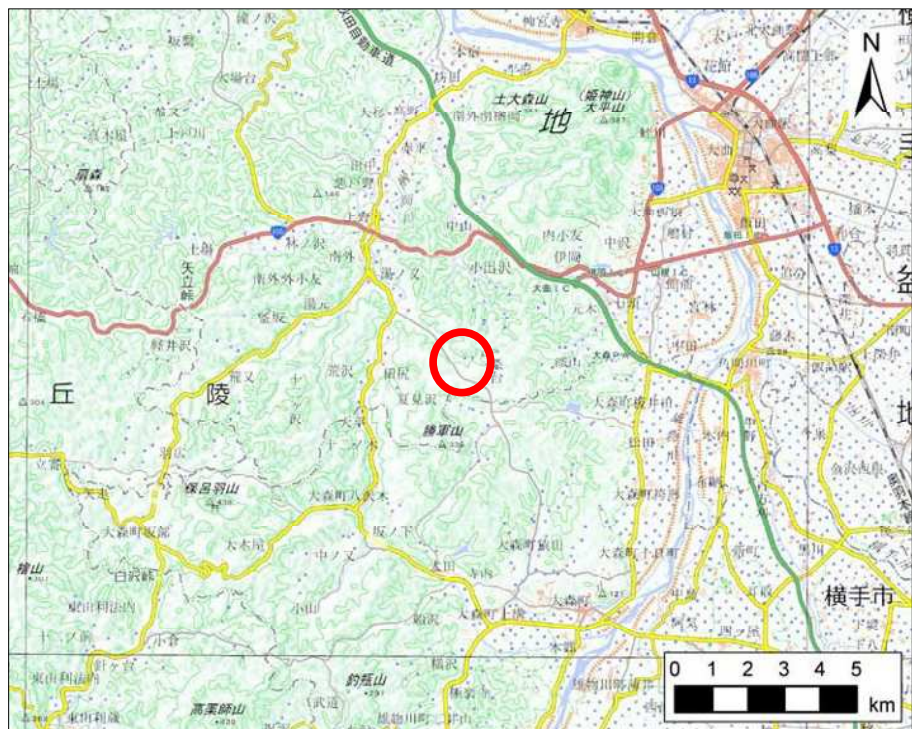
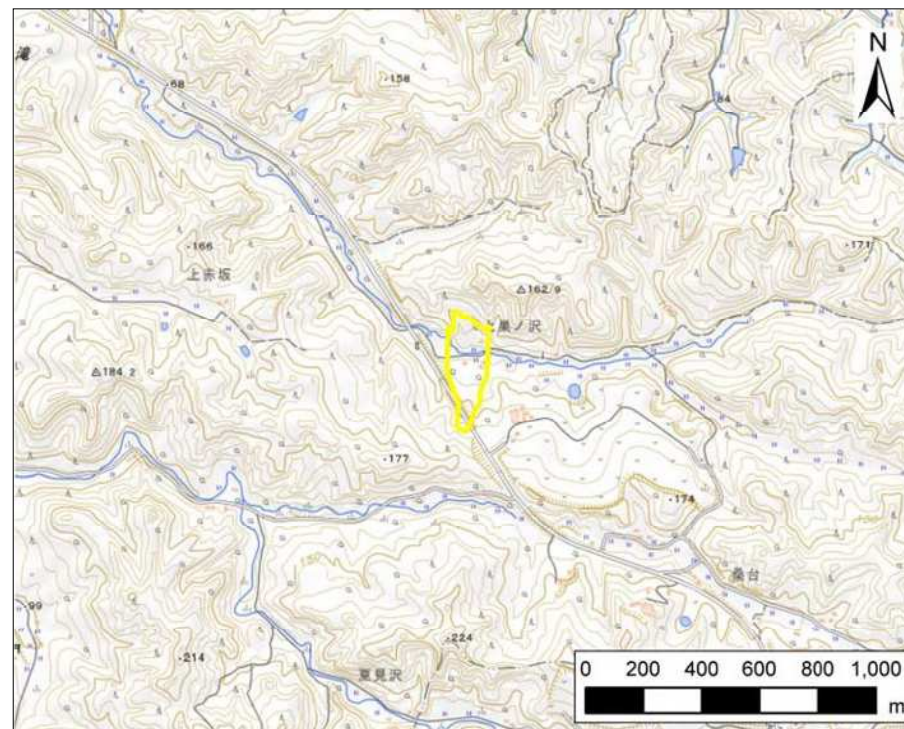


## 土砂災害警戒区域等の指定の公示に係る図書(その1)



(1/200,000)



(1/25,000)

様式-1(地)  
土砂災害警戒区域・土砂災害特別警戒区域 位置図

自然現象の種類

地滑り

箇所番号

N61-29

箇所名

巢ノ沢D-4

地滑り区域名

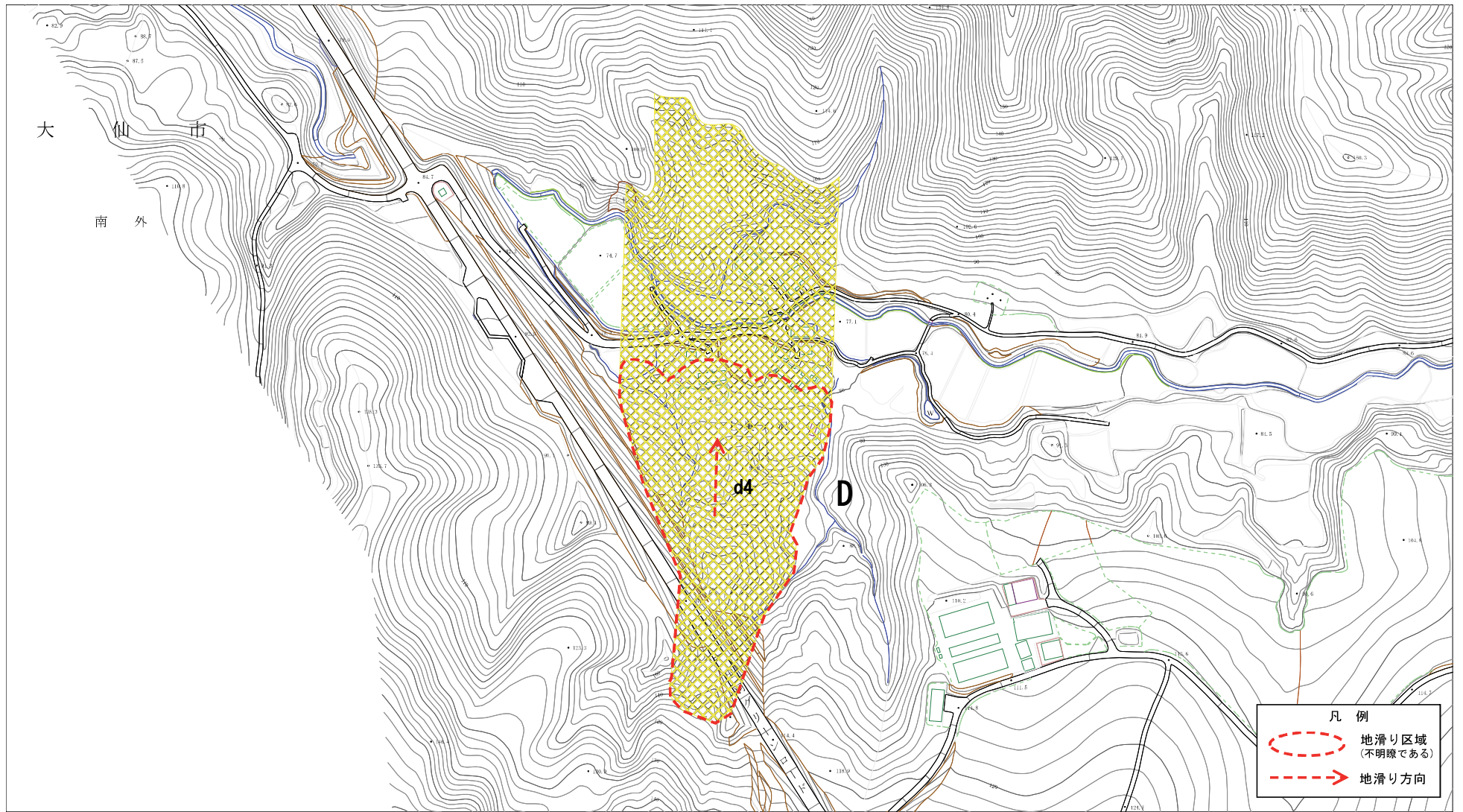
D区域

所在地




秋田県大仙市南外字上巢ノ沢

この地図は、国土地理院長の承認を得て、同院発行の電子地形図25000及び電子地形図20万を複製したものである。(承認番号 令元情複、第398号)

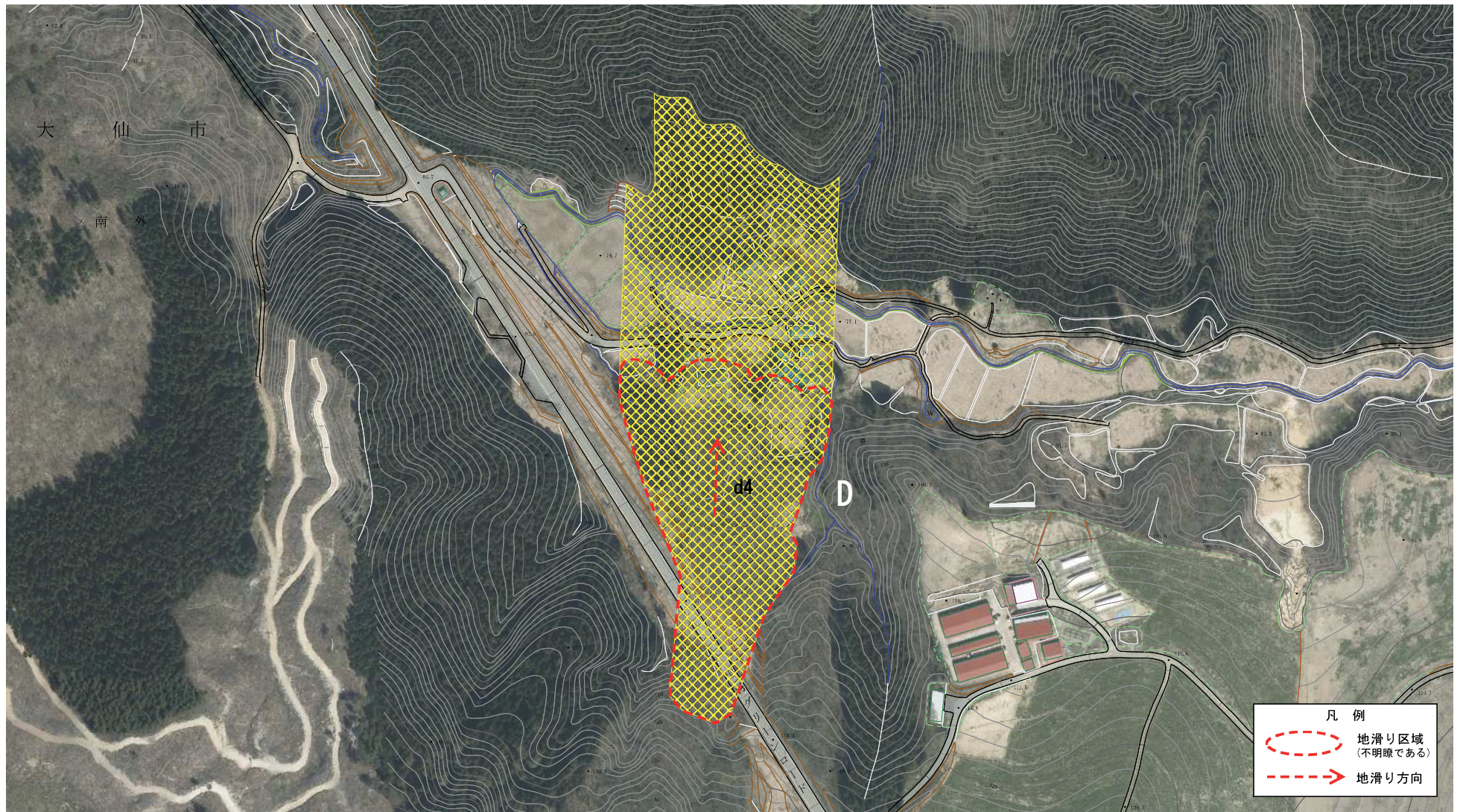
土砂災害警戒区域等の指定の公示に係る図書(その2)



様式一2(地) 土砂災害警戒区域・土砂災害特別警戒区域 区域図



|                                   |                                                                                                                                                                                                |                                                                                       |         |           |        |               |     |        |
|-----------------------------------|------------------------------------------------------------------------------------------------------------------------------------------------------------------------------------------------|---------------------------------------------------------------------------------------|---------|-----------|--------|---------------|-----|--------|
| 土砂災害防止法施行令第二条の基準に該当する区域(土砂災害警戒区域) | <br><br>縮尺<br>1/2500 |  | 自然現象の種類 | 地滑り       | 箇所番号   | N61-29        | 箇所名 | 巢ノ沢D-4 |
|                                   |                                                                                                                                                                                                |                                                                                       | 告示番号    | 第126号     | 地滑り区域名 | D区域           |     |        |
|                                   |                                                                                                                                                                                                |                                                                                       | 告示年月日   | 令和2年3月24日 | 所在地    | 秋田県大仙市南外字上巢ノ沢 |     |        |

土砂災害警戒区域等の指定の公示に係る図書(その2)



様式一2(地) 土砂災害警戒区域・土砂災害特別警戒区域 区域図

0 25 50 100m

|                                   |                                                                                                                                                                                                |         |           |        |               |     |        |
|-----------------------------------|------------------------------------------------------------------------------------------------------------------------------------------------------------------------------------------------|---------|-----------|--------|---------------|-----|--------|
| 土砂災害防止法施行令第二条の基準に該当する区域(土砂災害警戒区域) | <br><br>縮尺<br>1/2500 | 自然現象の種類 | 地滑り       | 箇所番号   | N61-29        | 箇所名 | 巢ノ沢D-4 |
|                                   |                                                                                                                                                                                                | 告示番号    | 第126号     | 地滑り区域名 | D区域           |     |        |
|                                   |                                                                                                                                                                                                | 告示年月日   | 令和2年3月24日 | 所在地    | 秋田県大仙市南外字上巢ノ沢 |     |        |