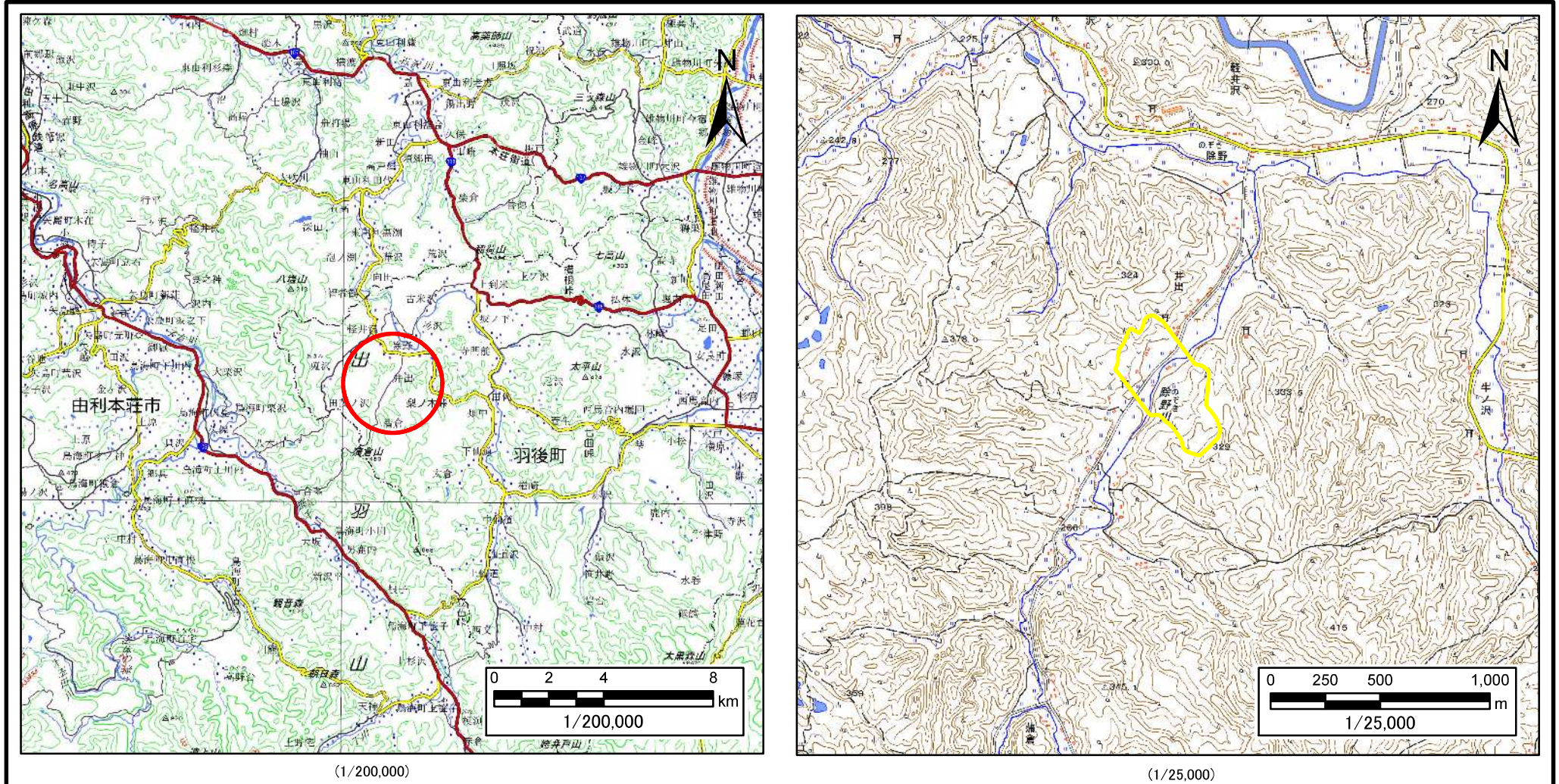


土砂災害警戒区域等の指定の公示に係る図書(その1)

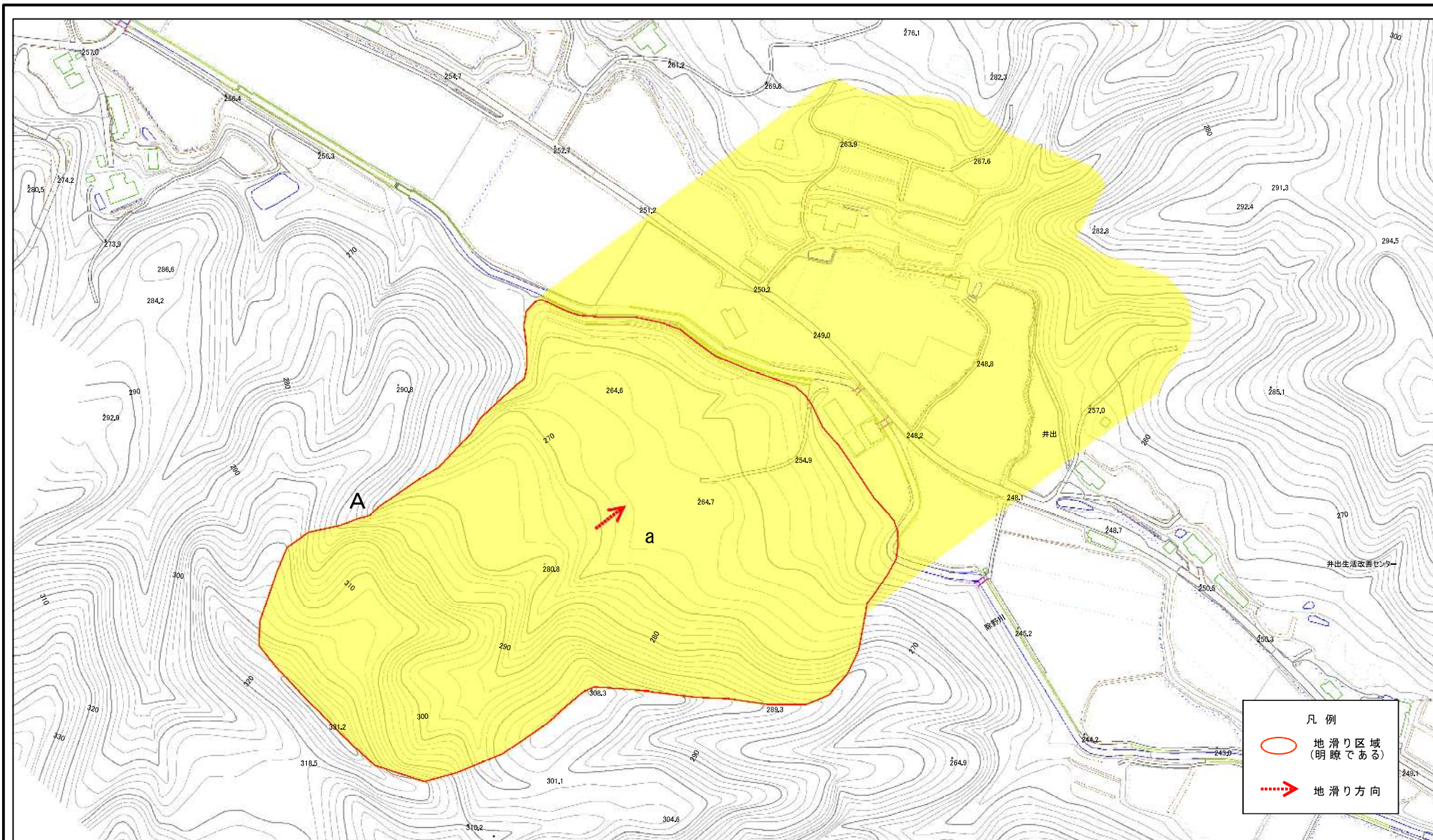


様式-1(地)

土砂災害警戒区域・土砂災害特別警戒区域 位置図

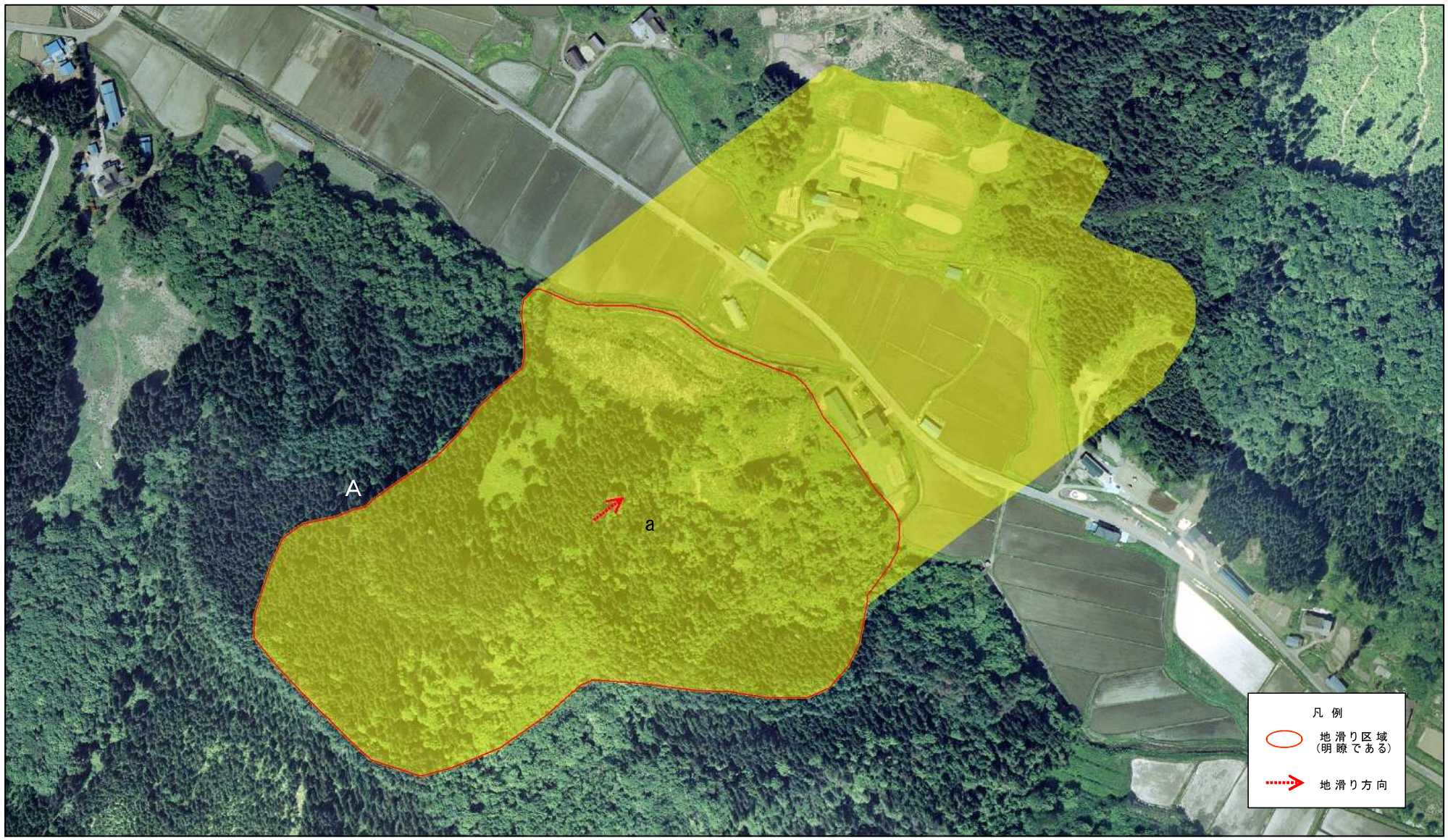
自然現象の種類	地滑り
箇所番号	4631-0005
箇所名	八幡山
地滑り区域名	A区域
所在地	秋田県雄勝郡羽後町軽井沢字八幡山、十二ノ前及び中井出

土砂災害警戒区域等の指定の公示に係る図書(その2)



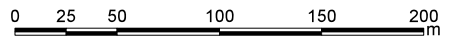
様式-2(地) 土砂災害警戒区域・土砂災害特別警戒区域 区域図	土砂災害防止法施行令第二条の基準に該当する区域(土砂災害警戒区域)			自然現象の種類 地滑り	箇所番号 4631-0005	箇所名 八幡山
	土砂災害防止法施行令第三条の基準に該当する区域(土砂災害特別警戒区域)		縮尺 1:2,500	告示番号 第126号	地滑り区域名 A区域	
				告示年月日 令和2年3月24日	所在地 秋田県雄勝郡羽後町軽井沢字八幡山、十二ノ前及び中井出	

土砂災害警戒区域等の指定の公示に係る図書(その2)



凡例

- 地滑り区域 (明瞭である)
- 地滑り方向



様式-2(地) 土砂災害警戒区域・土砂災害特別警戒区域 区域図	土砂災害防止法施行令第二条の基準に該当する区域(土砂災害警戒区域)		縮尺 1:2,500	自然現象の種類	地滑り	箇所番号	4631-0005	箇所名	八幡山
	土砂災害防止法施行令第三条の基準に該当する区域(土砂災害特別警戒区域)			告示番号	第126号	地滑り区域名	A区域		
				告示年月日	令和2年3月24日	所在地	秋田県雄勝郡羽後町軽井沢字八幡山、十二ノ前及び中井出		