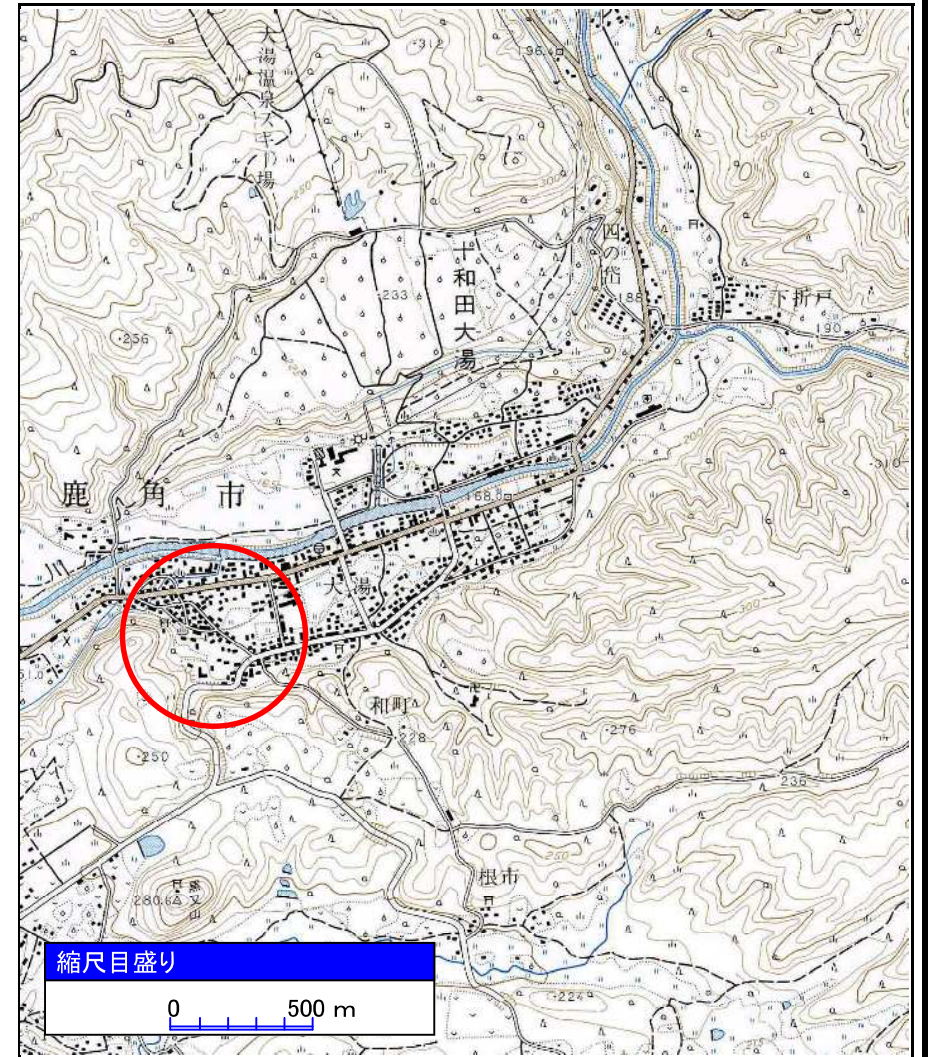
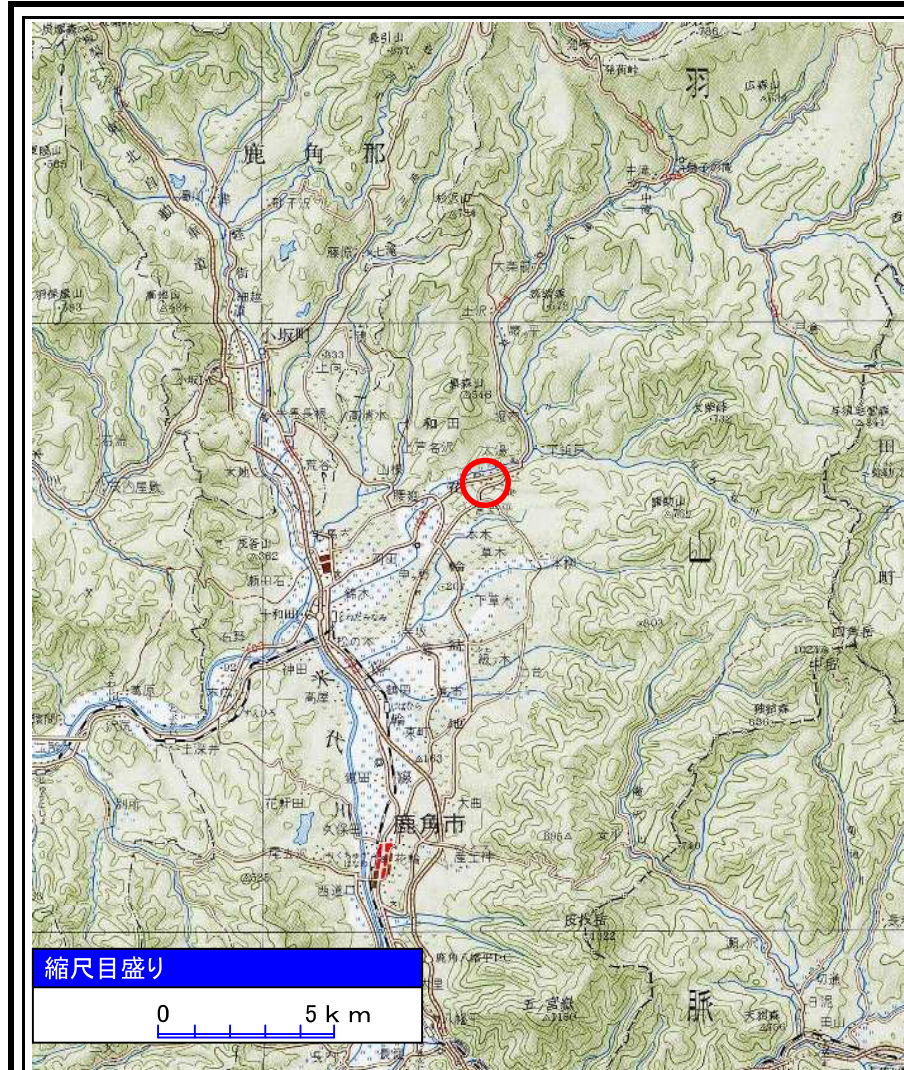


# 土砂災害警戒区域等の指定の公示に係る図書(その1)

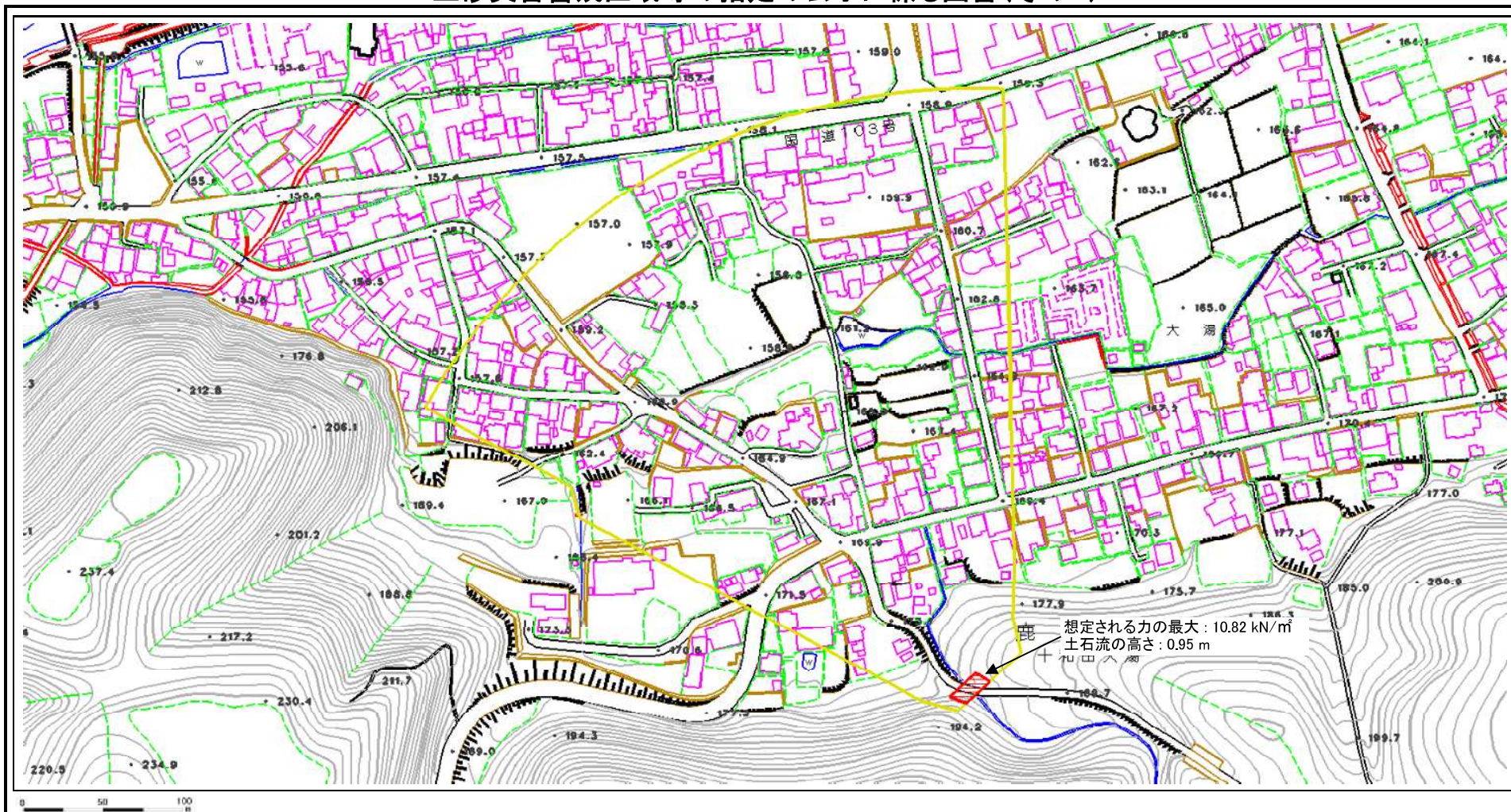


様式-1(土)  
土砂災害警戒区域・土砂災害特別警戒区域  
位置図

自然現象の種類	土石流
箇所番号	209-I-057
箇所名	大湯沢4
所在地	秋田県鹿角市十和田大湯字大湯、川原ノ湯、中田及び下ノ湯

この地図は、国土地理院長の承認を得て、同院発行の1/200,000地勢図、1/25,000地形図を複製したものです。(承認番号 平16東複第232号)

## 土砂災害警戒区域等の指定の公示に係る図書(その2)



様式-2(土) 土砂災害警戒区域・土砂災害特別警戒区域 区域図(その1)	土砂災害防止法施行令第二条の基準に該当する区域			N  縮尺 1:2,500	自然現象の種類	土石流	箇所番号	209-I-057		
	土砂災害防止法施行令第三条の基準に該当する区域	土砂等の(移動)高さが1mを超える場合、土石移動による力が50kN/m <sup>2</sup> を超える区域			告示番号	第295号	箇所名	大湯沢4	所在地	秋田県鹿角市十和田大湯字大湯、川原ノ湯、中田及び下ノ湯
		土砂等の(移動)高さが1mを超える場合、土石等の移動による力が50kN/m <sup>2</sup> を超えない								
	その他の区域				告示年月日	令和2年6月30日				

## 土砂災害警戒区域等の指定の公示に係る図書(その2)



様式-2(土) 土砂災害警戒区域・土砂災害特別警戒区域 区域図(その2)	土砂災害防止法施行令第二条の基準に該当する区域			N 	自然現象の種類	土石流	箇所番号	209-I-057
	土砂災害防止法施行令第三条の基準に該当する区域	  	縮尺 1:2,500		告示番号	第295号	箇所名	大湯沢4
	土砂等の(移動)高さが1mを超える場合、土石移動による力が50kN/m <sup>2</sup> を超える区域	土砂等の(移動)高さが1mを超える場合、土石等の移動による力が50kN/m <sup>2</sup> を超えない区域		告示年月日	令和2年6月30日	所在地	秋田県鹿角市十和田大湯宇大湯、川原ノ湯、中田及び下ノ湯	
	その他の区域							

### 土砂災害警戒区域等の指定の公示に係る図書(その3)

区分番号	力の大きさのうち 最大のもの(KN/m <sup>2</sup> )	土石流の高さ(m)
No.0	10.82	0.95
No.1	9.45	0.88
No.2	7.54	0.75
No.3	7.54	0.75
No.4	7.60	0.75
No.5	7.60	0.75
No.6	7.60	0.75
No.7	7.60	0.75
No.8	7.99	0.78
No.9	7.60	0.75
No.10	7.60	0.75
No.11	7.60	0.75
No.12	7.30	0.76
No.13	6.31	0.79
No.14	6.31	0.79
No.15	6.31	0.79
No.16	5.81	0.81
No.17	5.76	0.82
No.18	4.97	0.86
No.19	4.97	0.86
No.20	4.42	0.90
No.21		
No.22		

様式-3(土)  建築物の構造の規制に必要な衝撃に関する事項	自然現象の種類	土石流	箇所番号	209- I -057
	告示番号	第295号	箇所名	大湯沢4
	告示年月日	令和2年6月30日	所在地	秋田県鹿角市十和田大湯字大湯、 川原ノ湯、中田及び下ノ湯