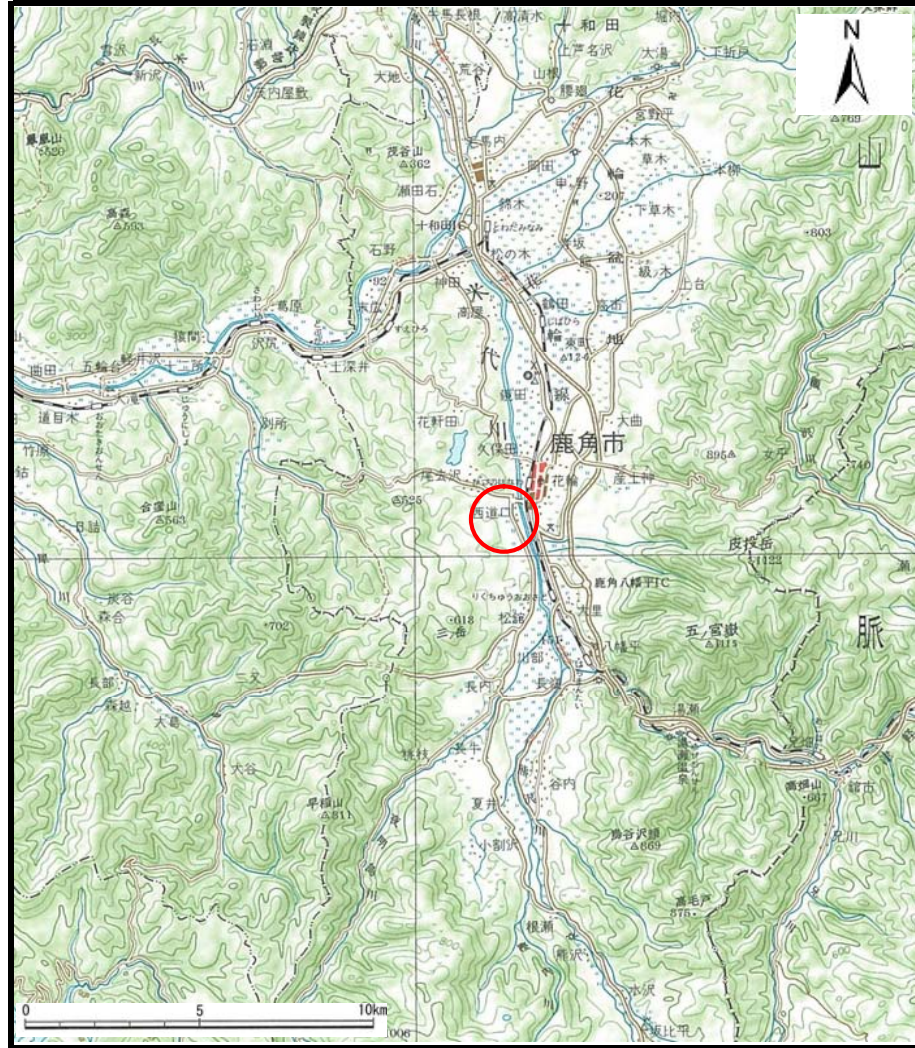
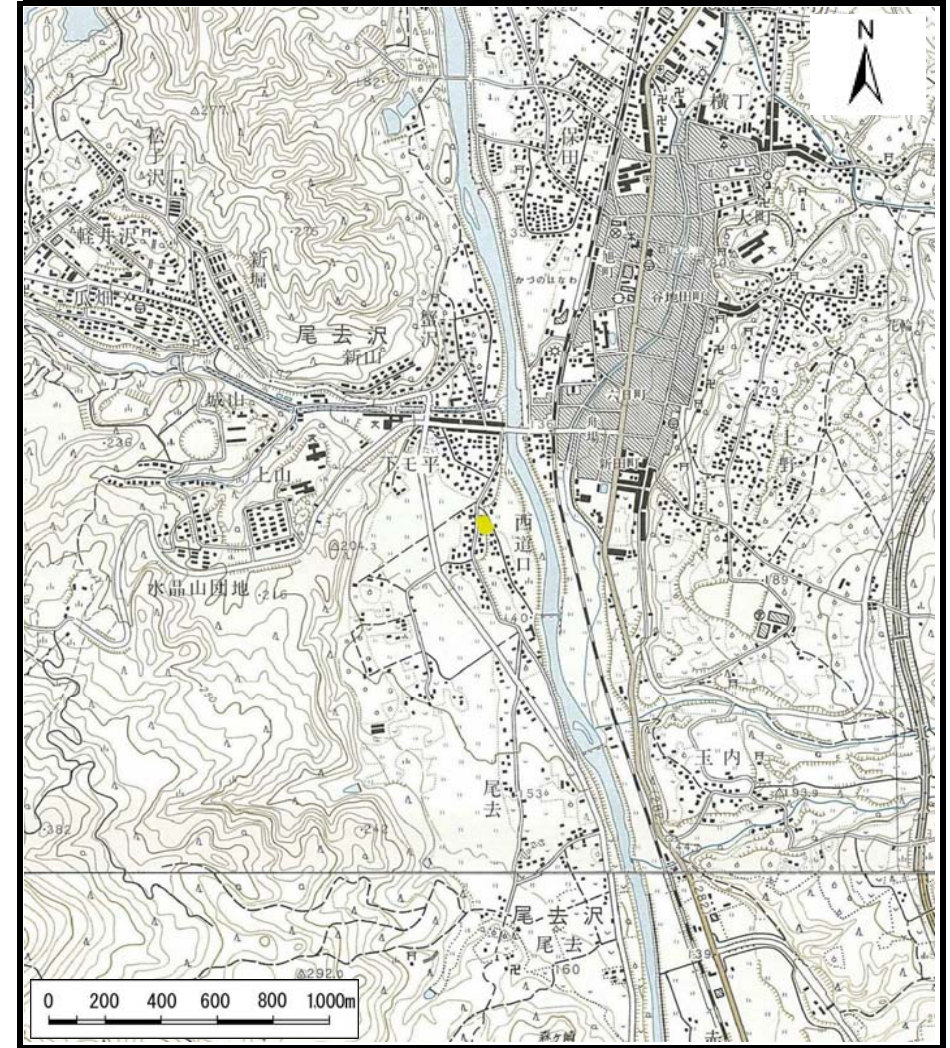


土砂災害警戒区域等の指定の公示に係る図書（その1）



(1/200,000)



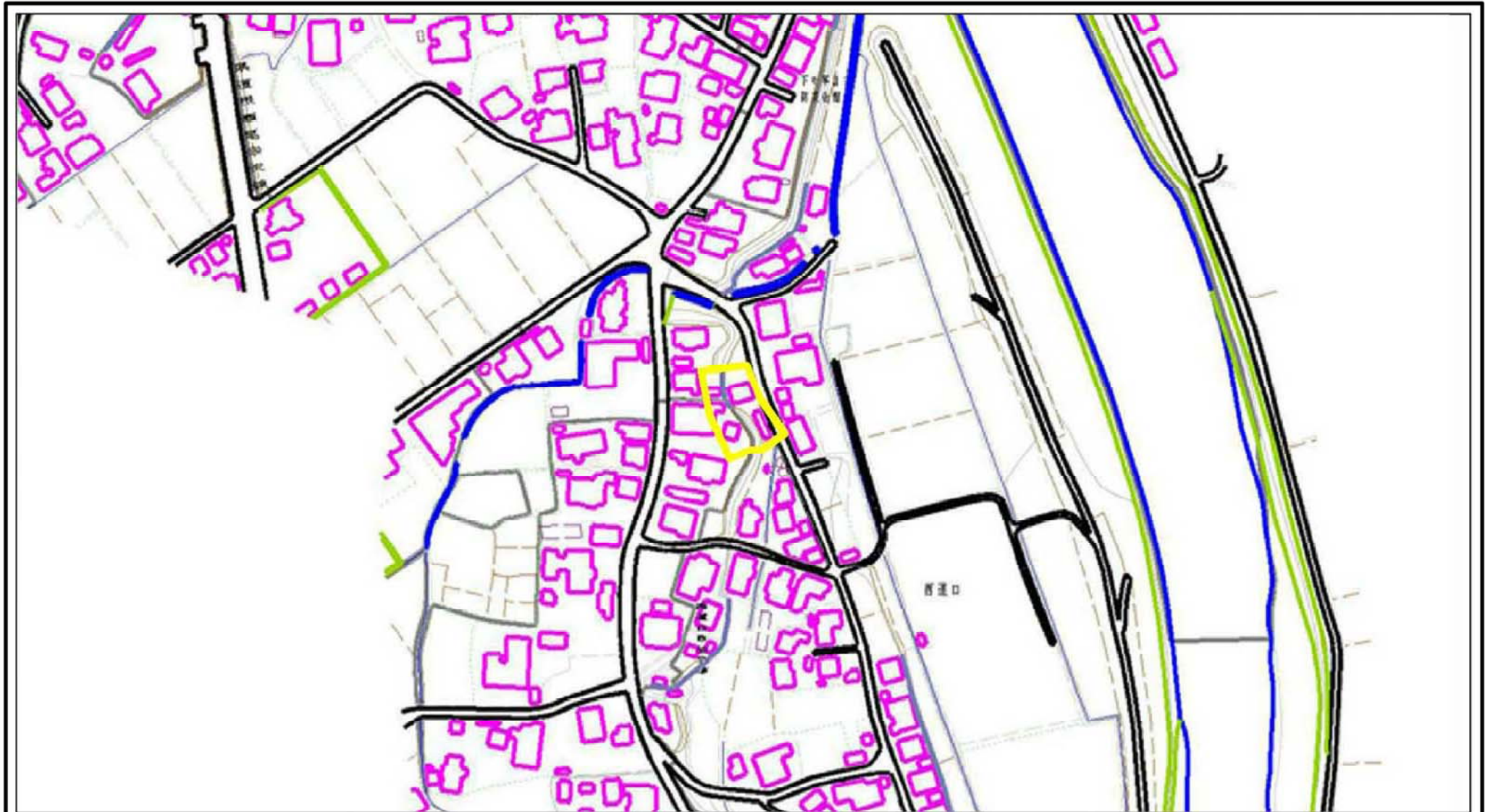
(1/25,000)

様式-1(急)
土砂災害警戒区域・土砂災害特別警戒区域 位置図

自然現象の種類	急傾斜地の崩壊
箇所番号	I-69-2
箇所名	西道口(2)
所在地	秋田県鹿角市尾去沢字西道口

この地図は、国土地理院長の承認を得て、同院発行の1/25,000地形図、1/200,000地勢図を複製したものです。(認証番号 平20東複第208号)

土砂災害警戒区域等の指定の公示に係る図書(その2)



0 25 50 100
m

図中の数字は横断測線番号を示す

様式-2(急)

土砂災害警戒区域・土砂災害特別警戒区域
区域図(その1)

土砂災害防止法施行令第二条の基準に該当する区域



N

縮尺
1:2,500

自然現象
の種類

告示番号

告示年月日

急傾斜地の崩壊

第17号

平成22年1月15日

箇所番号

箇所名

所在地

I-69-2

西道口(2)

秋田県鹿角市尾去沢字西道口

土砂災害警戒区域等の指定の公示に係る図書(その2)



0 25 50 100
m

図中の数字は横断測線番号を示す

様式-2(急)

土砂災害警戒区域・土砂災害特別警戒区域
区域図(その1)

土砂災害防止法施行令第二条の基準に該当する区域



縮尺
1:2,500

自然現象
の種類

急傾斜地の崩壊

箇所番号

I-69-2

告示番号

第17号

箇所名

西道口(2)

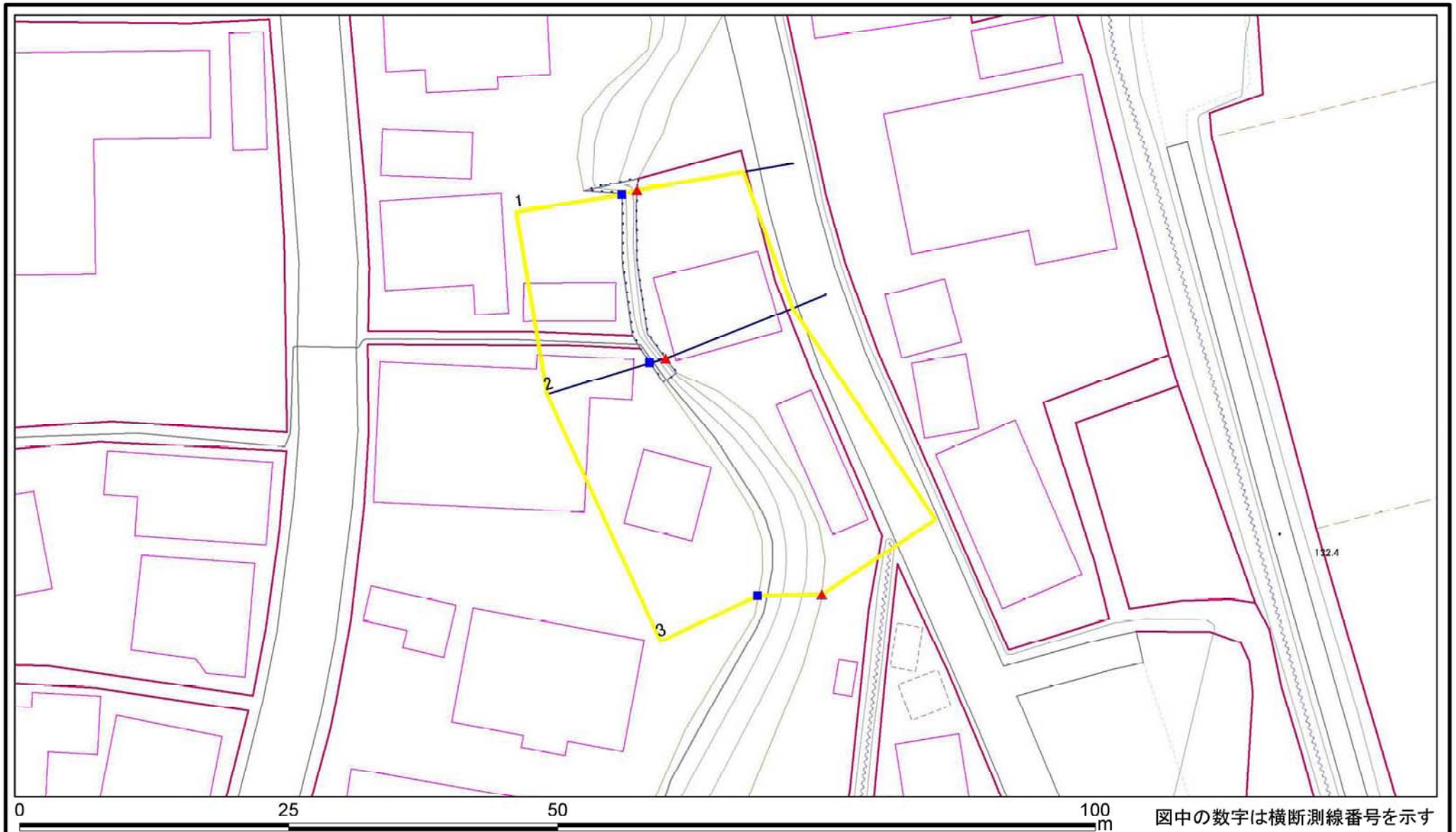
告示年月日

平成22年1月15日

所在地

秋田県鹿角市尾去沢字西道口

土砂災害警戒区域等の指定の公示に係る図書(その2-1)



様式-2-1(急)

土砂災害警戒区域・土砂災害特別警戒区域
区域図(その2)

土砂災害防止法施行令第二条の基準に該当する区域



縮尺
1:500

自然現象
の種類

急傾斜地の崩壊

箇所番号

I-69-2

告示番号

第17号

箇所名

西道口(2)

告示年月日

平成22年1月15日

所在地

秋田県鹿角市尾去沢字西道口

土砂災害警戒区域等の指定の公示に係る図書(その2-1)



0 25 50 100m 図中の数字は横断測線番号を示す

様式-2-1(急) 土砂災害警戒区域・土砂災害特別警戒区域 区域図(その2)	土砂災害防止法施行令第二条の基準に該当する区域		N 縮尺 1:500	自然現象の種類	急傾斜地の崩壊	箇所番号	I-69-2
				告示番号	第17号	箇所名	西道口(2)
				告示年月日	平成22年1月15日	所在地	秋田県鹿角市尾去沢字西道口