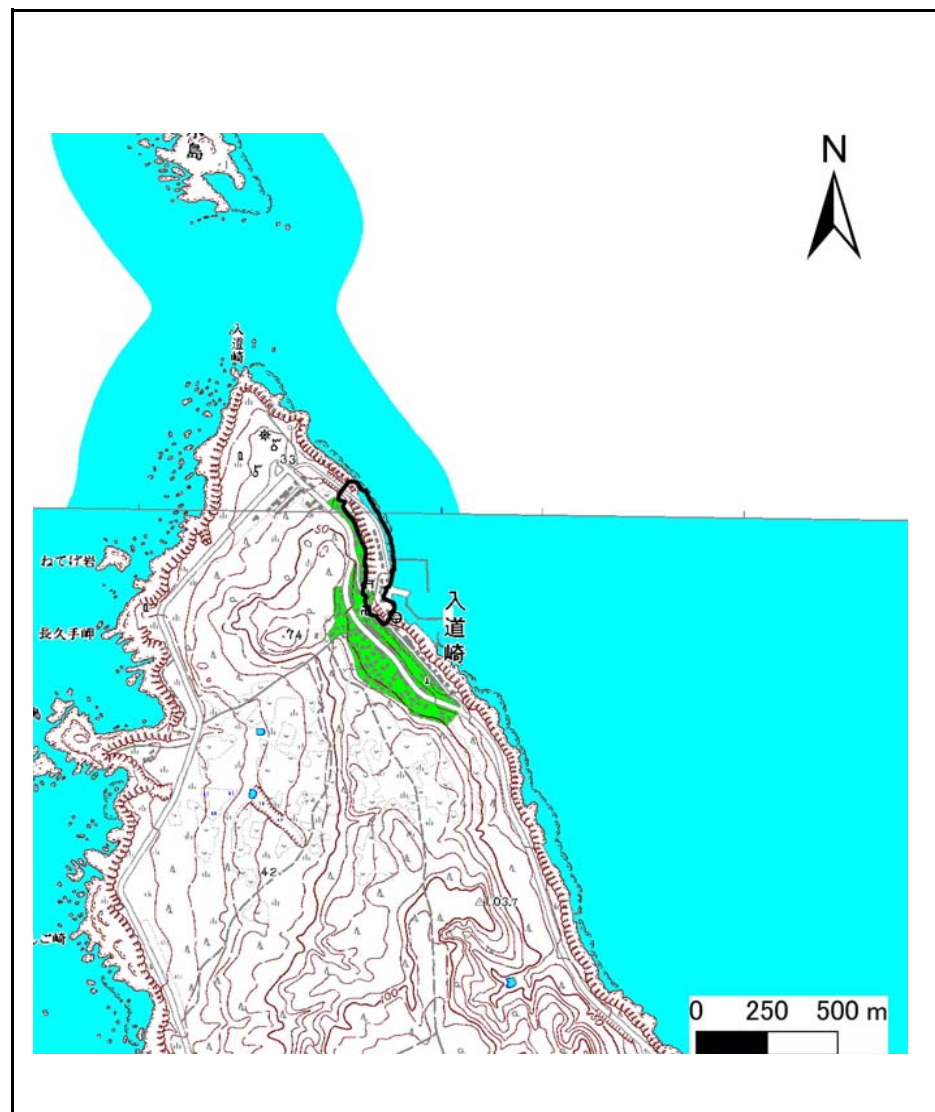


土砂災害警戒区域等の指定の公示に係る図書(その1)



(1/200,000)



(1/25,000)

様式-1(急)
土砂災害警戒区域・土砂災害特別警戒区域
位置図

自然現象の種類

急傾斜地の崩壊

箇所番号

I-458

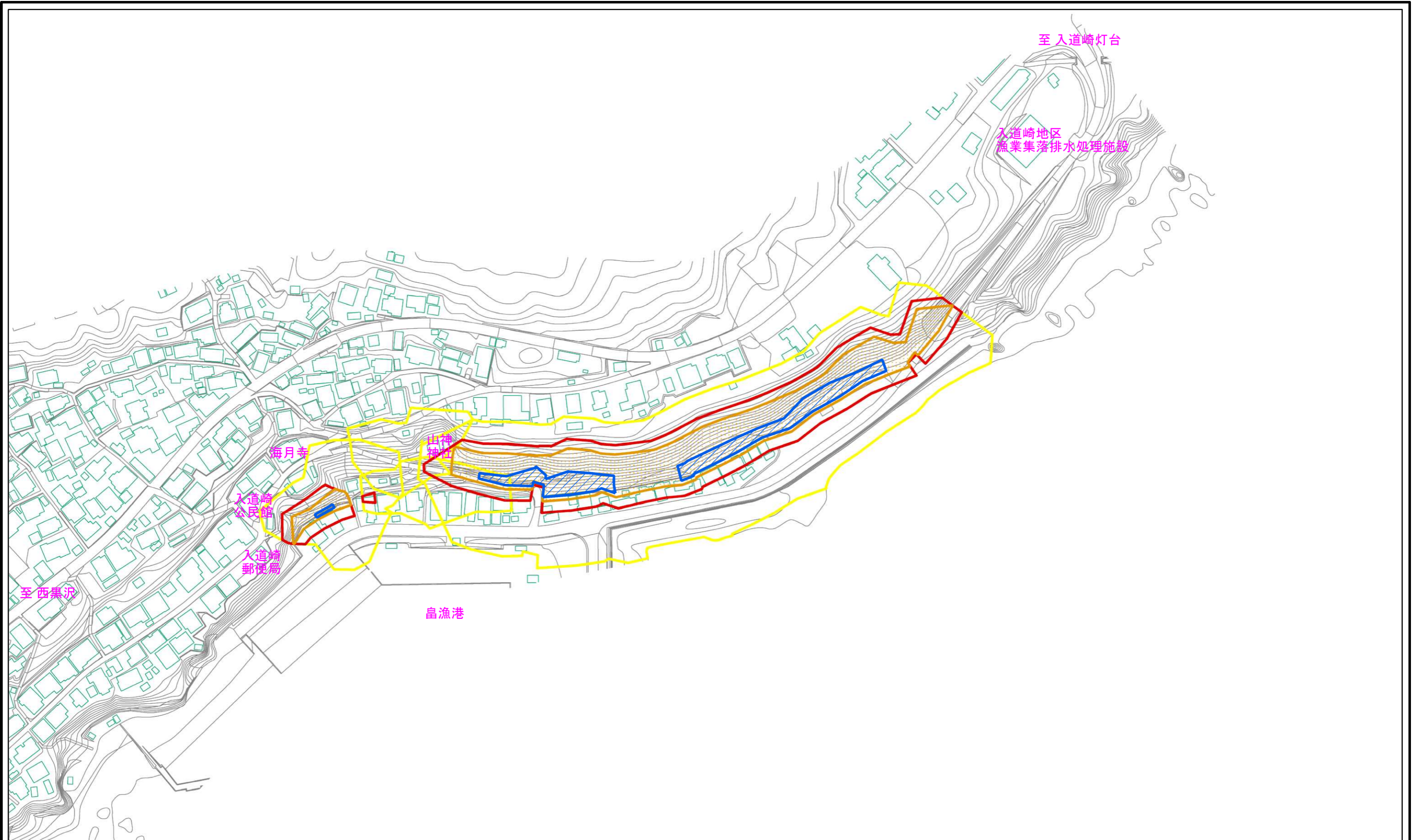
箇所名

入道崎

所在地

男鹿市北浦入道崎字嶋畑

土砂災害警戒区域等の指定の公示に係る図書(その2)



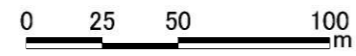
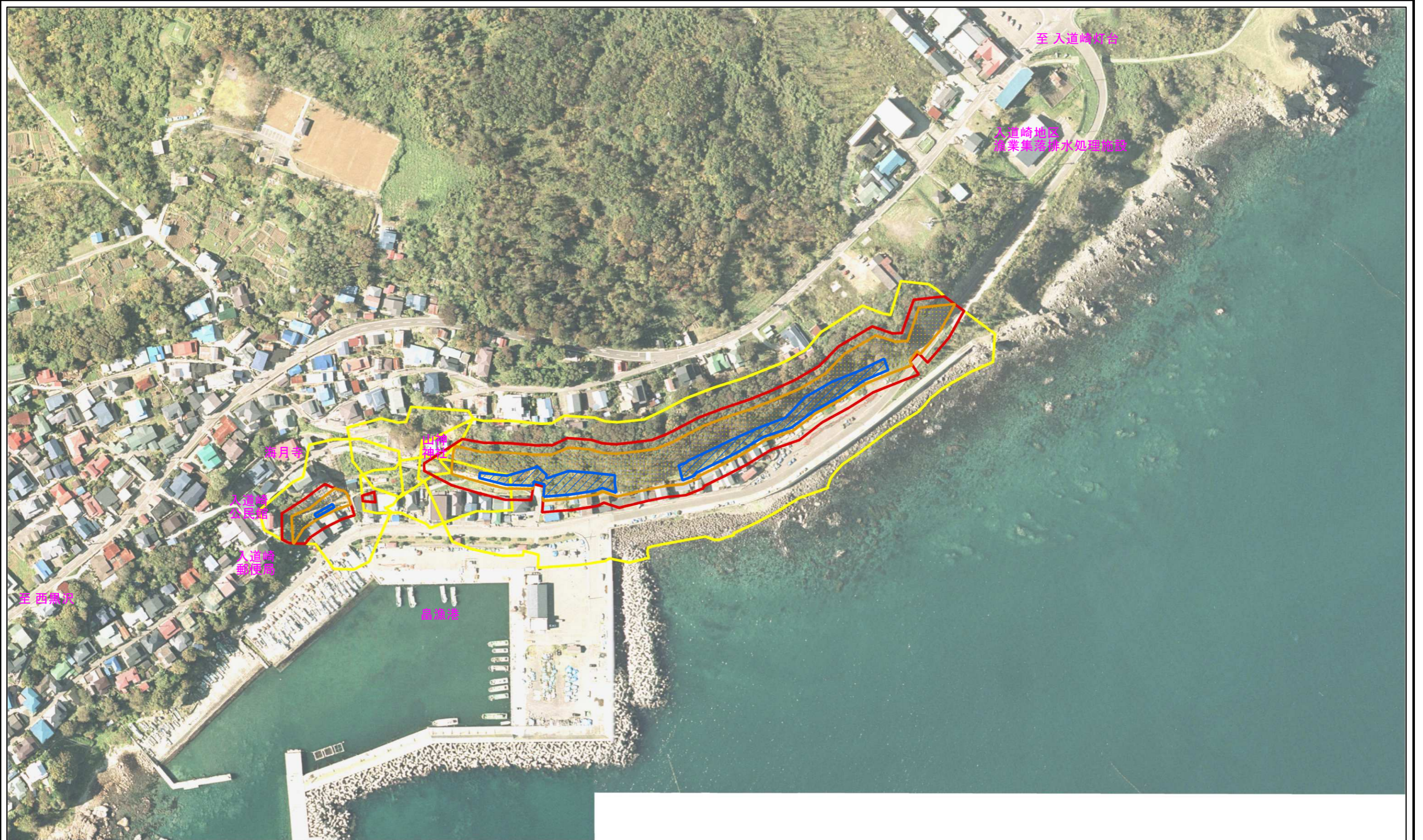
0 25 50 100
m

様式-2(急)
土砂災害警戒区域・土砂災害特別警戒区域
区域図(その1)

| | | |
|---|--|-------------------|
| 土砂災害防止法施行令第二條の基準に該当する区域 | | 縮尺 1:2,500 |
| 土砂災害防止法施行令第三條の基準に該当する区域 | | |
| 土砂等の(移動)高さが1m以下の場合、土砂等の移動による力が100kN/mを超える区域 | | |
| 土砂等の堆積の高さが3mを超える区域 | | |
| それ以外の区域 | | |

| | | | |
|---------|------------|------|-------------|
| 自然現象の種類 | 急傾斜地の崩壊 | 箇所番号 | I-458 |
| 告示番号 | 第18号 | 箇所名 | 入道崎 |
| 告示年月日 | 平成23年1月14日 | 所在地 | 男鹿市北浦入道崎字鳴畑 |

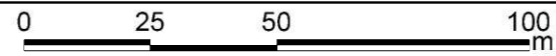
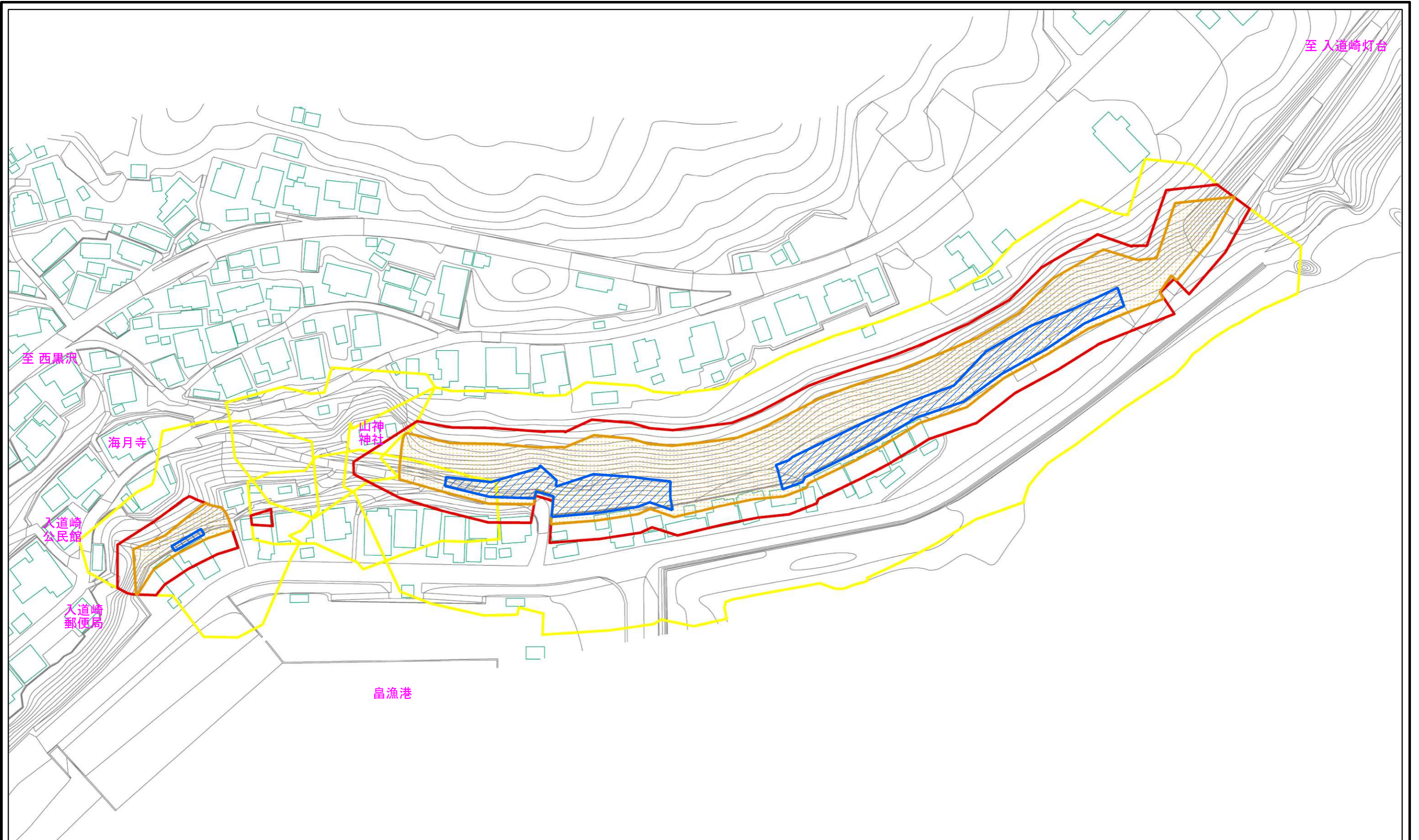
土砂災害警戒区域等の指定の公示に係る図書(その2)



様式-2(急)
土砂災害警戒区域・土砂災害特別警戒区域
区域図(その1)

| | | | | | | |
|---|--|---------|---------|------------|-------|-------------|
| 土砂災害防止法施行令第二条の基準に該当する区域 | | 自然現象の種類 | 急傾斜地の崩壊 | 箇所番号 | I-458 | |
| 土砂災害防止法施行令第三条の基準に該当する区域 | | | 告示番号 | 第18号 | 箇所名 | 入道崎 |
| 土砂等の(移動)高さが1m以下の場合、土砂等の移動による力が100kN/m ² を超える区域 | | 縮尺 | 告示年月日 | 平成23年1月14日 | 所在地 | 男鹿市北浦入道崎字鳴畑 |
| 土砂等の堆積の高さが3mを超える区域 | | | 1:2,500 | | | |
| それ以外の区域 | | | | | | |

土砂災害警戒区域等の指定の公示に係る図書(その2-1)



様式-2-1(急)
土砂災害警戒区域・土砂災害特別警戒区域
区域図(その2)

| | | | | | | |
|---|--|---------------|--------------------|------------|-------|-------------|
| 土砂災害防止法施行令第二條の基準に該当する区域 | | 縮尺 1:1,500 | 自然現象の種類 急傾斜地の崩壊 | 箇所番号 | I-458 | |
| 土砂災害防止法施行令第三條の基準に該当する区域 | | | | 告示番号 | 第18号 | 箇所名 |
| 土砂等の(移動)高さが1m以下の場合、土砂等の移動による力が100kN/mを超える区域 | | | 告示年月日 | 平成23年1月14日 | 所在地 | 男鹿市北浦入道崎字嶋畑 |
| 土砂等の堆積の高さが3mを超える区域 | | | | | | |
| それ以外の区域 | | | | | | |

土砂災害警戒区域等の指定の公示に係る図書(その2-1)

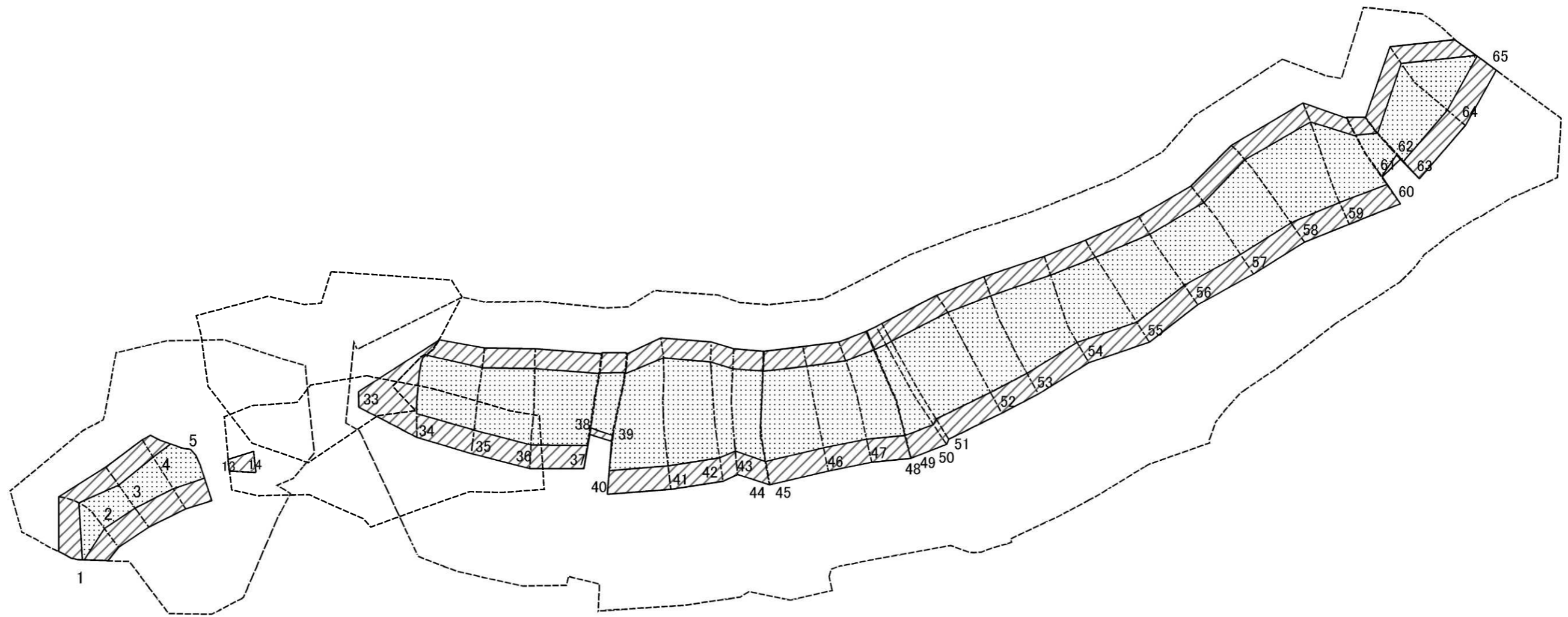


0 25 50 100
m

様式-2-1(急)
土砂災害警戒区域・土砂災害特別警戒区域
区域図(その2)

| | | | | | | |
|---|--|-------------------|---------|------------|------|-------------|
| 土砂災害防止法施行令第二条の基準に該当する区域 | | 縮尺 1:1,500 | 自然現象の種類 | 急傾斜地の崩壊 | 箇所番号 | I-458 |
| 土砂災害防止法施行令第三条の基準に該当する区域 | | | 告示番号 | 第18号 | 箇所名 | 入道崎 |
| 土砂等の(移動)高さが1m以下の場合、土砂等の移動による力が100kN/m ² を超える区域 | | | 告示年月日 | 平成23年1月14日 | 所在地 | 男鹿市北浦入道崎字鳴畑 |
| 土砂等の堆積の高さが3mを超える区域 | | | | | | |
| それ以外の区域 | | | | | | |

土砂災害警戒区域等の指定の公示に係る図書(その2-2)

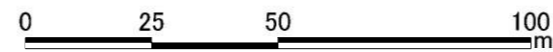
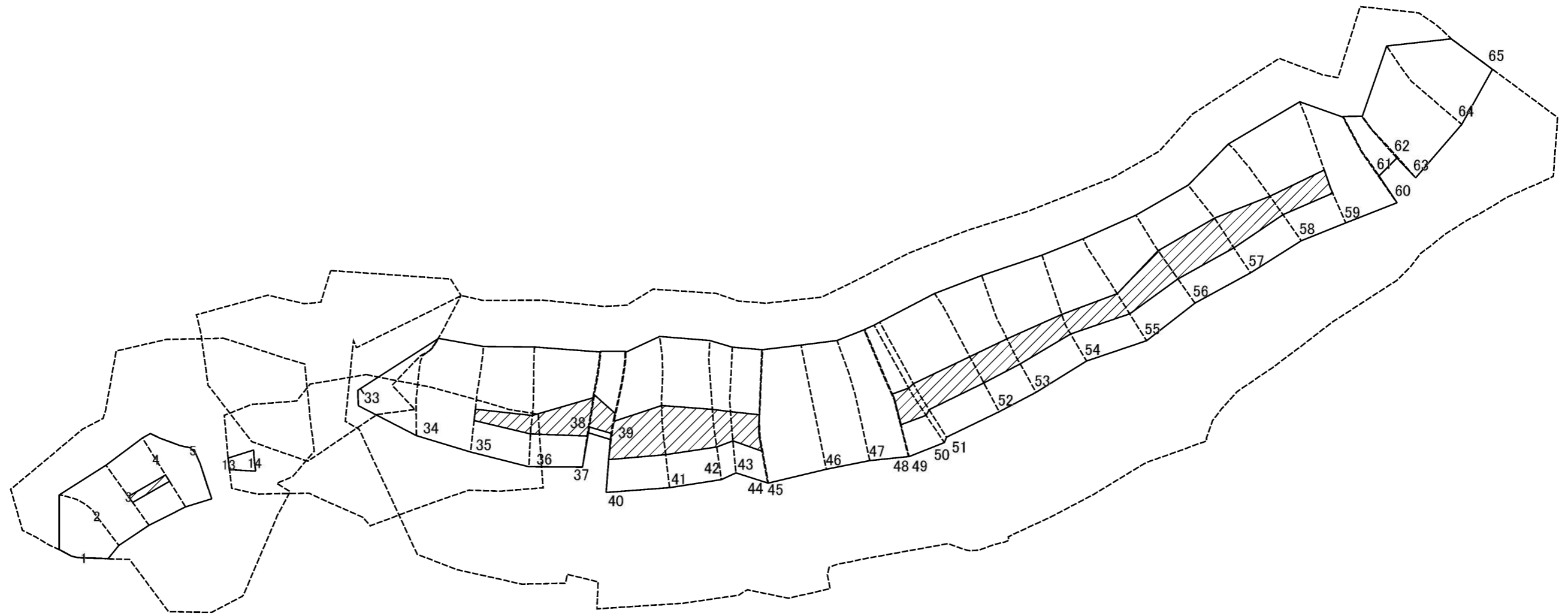


0 25 50 100
m

図中の数字は横断測線番号を示す

| | | | | |
|---|-------------------------|--|---|---|
| 様式-2-2(急) 土砂災害特別警戒区域の区域区分図 (急傾斜地の崩壊に伴う土石等の移動により 建築物の地上部に作用すると想定される力) | 土砂災害防止法施行令第二条の基準に該当する区域 | | 自然現象の種類 急傾斜地の崩壊 告示番号 第18号 告示年月日 平成23年1月14日 | 箇所番号 I-458 箇所名 入道崎 所在地 男鹿市北浦入道崎字嶋畑 |
| | 土砂災害防止法施行令第三条の基準に該当する区域 | | | |
| | それ以外の区域 | | | |
| 縮尺 | | | 1:1,500 | |

土砂災害警戒区域等の指定の公示に係る図書(その2-3)



図中の数字は横断測線番号を示す

| | | | | | | |
|---|-------------------------------------|--|---|---------|-------|-------------|
| 様式-2-3(急) 土砂災害特別警戒区域の区域区分図 (急傾斜地の崩壊に伴う土石等の堆積により 建築物の地上部に作用すると想定される力) | 土砂災害防止法施行令第二条の基準に該当する区域 | | 自然現象 の種類 急傾斜地の崩壊 告示番号 第18号 告示年月日 平成23年1月14日 | 箇所番号 | I-458 | |
| | 土砂災害防止法 施行令第三条の 基準に該当する 区域 | | | 縮尺 | 箇所名 | 入道崎 |
| | それ以外の区域 | | | 1:1,500 | 所在地 | 男鹿市北浦入道崎字鳴畑 |

土砂災害警戒区域等の指定の公示に係る図書(その3)(案)

(1/2)

| 横断測線の区間 | 土石等の移動により建築物の地上部に作用すると想定される力 | | | | 土石等の堆積により建築物の地上部に作用すると想定される力 | | | | 横断測線の区間 | 土石等の移動により建築物の地上部に作用すると想定される力 | | | | 土石等の堆積により建築物の地上部に作用すると想定される力 | | | |
|---------|---|-----------|-----------------------------------|-----------|-----------------------------------|-----------|-----------------------------------|-----------|---------|---|-----------|-----------------------------------|-----------|-----------------------------------|-----------|-----------------------------------|-----------|
| | 土石等の(移動)高さが1m以下の場合、土石等の移動による力が100kN/m ² を超える区域 | | それ以外の区域 | | 土石等の堆積の高さが3mを超える区域 | | それ以外の区域 | | | 土石等の(移動)高さが1m以下の場合、土石等の移動による力が100kN/m ² を超える区域 | | それ以外の区域 | | 土石等の堆積の高さが3mを超える区域 | | それ以外の区域 | |
| | 力の大きさのうち最大のもの(kN/m ²) | 土石等の高さ(m) | 力の大きさのうち最大のもの(kN/m ²) | 土石等の高さ(m) | 力の大きさのうち最大のもの(kN/m ²) | 土石等の高さ(m) | 力の大きさのうち最大のもの(kN/m ²) | 土石等の高さ(m) | | 力の大きさのうち最大のもの(kN/m ²) | 土石等の高さ(m) | 力の大きさのうち最大のもの(kN/m ²) | 土石等の高さ(m) | 力の大きさのうち最大のもの(kN/m ²) | 土石等の高さ(m) | 力の大きさのうち最大のもの(kN/m ²) | 土石等の高さ(m) |
| 1 ~ 2 | 132.96 | 1.00 | 100.00 | 1.00 | - | - | 13.89 | 2.75 | 27 ~ 28 | - | - | - | - | - | - | - | |
| 2 ~ 3 | 132.96 | 1.00 | 100.00 | 1.00 | - | - | 15.16 | 3.00 | 28 ~ 29 | - | - | - | - | - | - | - | |
| 3 ~ 4 | 136.15 | 1.00 | 100.00 | 1.00 | 16.40 | 3.24 | 15.16 | 3.00 | 29 ~ 30 | - | - | - | - | - | - | - | |
| 4 ~ 5 | 139.67 | 1.00 | 100.00 | 1.00 | - | - | 15.16 | 3.00 | 30 ~ 31 | - | - | - | - | - | - | - | |
| 5 ~ 6 | - | - | - | - | - | - | - | - | 31 ~ 32 | - | - | - | - | - | - | - | |
| 6 ~ 7 | - | - | - | - | - | - | - | - | 32 ~ 33 | - | - | - | - | - | - | - | |
| 7 ~ 8 | - | - | - | - | - | - | - | - | 33 ~ 34 | - | - | 100.00 | 1.00 | - | - | 14.18 | 2.81 |
| 8 ~ 9 | - | - | - | - | - | - | - | - | 34 ~ 35 | 150.18 | 1.00 | 100.00 | 1.00 | - | - | 15.16 | 3.00 |
| 9 ~ 10 | - | - | - | - | - | - | - | - | 35 ~ 36 | 154.20 | 1.00 | 100.00 | 1.00 | 16.70 | 3.30 | 15.16 | 3.00 |
| 10 ~ 11 | - | - | - | - | - | - | - | - | 36 ~ 37 | 154.20 | 1.00 | 100.00 | 1.00 | 17.67 | 3.50 | 15.16 | 3.00 |
| 11 ~ 12 | - | - | - | - | - | - | - | - | 37 ~ 38 | 153.84 | 1.00 | 100.00 | 1.00 | 18.08 | 3.58 | 15.16 | 3.00 |
| 12 ~ 13 | - | - | - | - | - | - | - | - | 38 ~ 39 | 153.41 | 1.00 | 100.00 | 1.00 | 18.08 | 3.58 | 15.16 | 3.00 |
| 13 ~ 14 | - | - | 67.68 | 1.00 | - | - | 10.52 | 2.08 | 39 ~ 40 | 158.99 | 1.00 | 100.00 | 1.00 | 17.53 | 3.47 | 15.16 | 3.00 |
| 14 ~ 15 | - | - | - | - | - | - | - | - | 40 ~ 41 | 160.97 | 1.00 | 100.00 | 1.00 | 16.82 | 3.33 | 15.16 | 3.00 |
| 15 ~ 16 | - | - | - | - | - | - | - | - | 41 ~ 42 | 160.97 | 1.00 | 100.00 | 1.00 | 16.86 | 3.34 | 15.16 | 3.00 |
| 16 ~ 17 | - | - | - | - | - | - | - | - | 42 ~ 43 | 159.03 | 1.00 | 100.00 | 1.00 | 17.35 | 3.43 | 15.16 | 3.00 |
| 17 ~ 18 | - | - | - | - | - | - | - | - | 43 ~ 44 | 158.70 | 1.00 | 100.00 | 1.00 | 17.35 | 3.43 | 15.16 | 3.00 |
| 18 ~ 19 | - | - | - | - | - | - | - | - | 44 ~ 45 | 158.70 | 1.00 | 100.00 | 1.00 | - | - | 15.16 | 3.00 |
| 19 ~ 20 | - | - | - | - | - | - | - | - | 45 ~ 46 | 158.68 | 1.00 | 100.00 | 1.00 | - | - | 15.16 | 3.00 |
| 20 ~ 21 | - | - | - | - | - | - | - | - | 46 ~ 47 | 156.66 | 1.00 | 100.00 | 1.00 | - | - | 15.16 | 3.00 |
| 21 ~ 22 | - | - | - | - | - | - | - | - | 47 ~ 48 | 157.51 | 1.00 | 100.00 | 1.00 | - | - | 15.03 | 2.97 |
| 22 ~ 23 | - | - | - | - | - | - | - | - | 48 ~ 49 | 157.51 | 1.00 | 100.00 | 1.00 | - | - | 15.16 | 3.00 |
| 23 ~ 24 | - | - | - | - | - | - | - | - | 49 ~ 50 | 157.50 | 1.00 | 100.00 | 1.00 | 16.73 | 3.31 | 15.16 | 3.00 |
| 24 ~ 25 | - | - | - | - | - | - | - | - | 50 ~ 51 | 157.29 | 1.00 | 100.00 | 1.00 | 16.73 | 3.31 | 15.16 | 3.00 |
| 25 ~ 26 | - | - | - | - | - | - | - | - | 51 ~ 52 | 157.15 | 1.00 | 100.00 | 1.00 | 16.73 | 3.31 | 15.16 | 3.00 |
| 26 ~ 27 | - | - | - | - | - | - | - | - | 52 ~ 53 | 156.88 | 1.00 | 100.00 | 1.00 | 16.94 | 3.35 | 15.16 | 3.00 |

| | | | | |
|--------------------------------------|---------|------------|------|-------------|
| 様式-3(急) 建築物の構造の規制に必要な衝撃に関する事項 | 自然現象の種類 | 急傾斜地の崩壊 | 箇所番号 | I-458 |
| | 告示番号 | 第18号 | 箇所名 | 入道崎 |
| | 告示年月日 | 平成23年1月14日 | 所在地 | 男鹿市北浦入道崎字嶋畑 |

